ΕΦΗΜΕΡΙΣ ΤΗΣ ΚΥΒΕΡΝΗΣΕΩΣ
ΤΗΣ ΕΛΛΗΝΙΚΗΣ ΔΗΜΟΚΡΑΤΙΑΣ

ΑΘΗΝΑ 3 ΟΚΤΩΒΡΙΟΥ 1991	ΤΕΥΧΟΣ ΤΕΤΑΡΤΟ	ΑΡΙΘΜΟΣ ΦΥΛΛΟΥ 671

ΠΟΛΕΟΔΟΜΙΑ

ΑΠΟΦΑΣΕΙΣ

Αριθ. ΔΠ/ΠΜ/59356/1831/90

Αναθεώρηση τμήματος του σχεδίου πόλεως του Δήμου Καλαμαριάς Ν. Θεσσαλονίκης.

Ο ΝΟΜΑΡΧΗΣ ΘΕΣΣΑΛΟΝΙΚΗΣ

Έχοντας υπόψη:

1. Τις διατάξεις του Ν.Δ/τος 17.7.1923 (ΦΕΚ 228/Α) «Περί σχεδίων πόλεων κ.λπ.», όπως συμπληρώθηκαν και τροποποιήθηκαν μεταγενέστερα και ειδικότερα τα άρθρα 2, 3, 9, 11, 29 και 70 καθώς και τα κεφάλαια Γ' και Δ' αυτού.

2. Τις διατάξεις του Α.Ν. 314/68 (ΦΕΚ 47/Α) όπως τροποποιήθηκαν και συμπληρώθηκαν με το Ν.Δ/γμα 1018/71 (ΦΕΚ 220/Α) και με την παρ. 3 του άρθρου 34 του Ν. 1577/85 (ΦΕΚ 210/Α).

3. Τις διατάξεις του Π.Δ/τος 183/86 (ΦΕΚ 70/Α) «Έγκριση τροποποιήσεων σχεδίων πόλεων και καθορισμός όρων και περιορισμών δόμησης από τους Νομάρχες» και ειδικότερα το άρθρο 1.

4. Τις διατάξεις του Ν. 1577/85 (ΦΕΚ 210/Α) «Γενικός Οικοδομικός Κανονισμός», όπως τροποποιήθηκαν, συμπληρώθηκαν και ισχύουν.

5. Τις διατάξεις του Ν. 1337/83 (ΦΕΚ 33/Α) «Επέκταση των πολεοδομικών σχεδίων, οικιστική ανάπτυξη κ.λπ.», όπως τροποποιήθηκαν, συμπληρώθηκαν και ισχύουν.

6. Τη με αρ. 49787/2419/31.7.87 απόφαση του Υπουργού Περιβάλλοντος, Χωροταξίας και Δημοσίων Έργων «Έγκριση Γενικού Πολεοδομικού Σχεδίου (Γ.Π.Σ.) του Δήμου Καλαμαριάς Ν. Θεσ/νίκης» (ΦΕΚ 1019/Δ).

7. Τις διατάξεις του άρθρου 9 του Π.Δ/τος 12.9.89 «Μεταβίβαση αρμοδιοτήτων, τροποποιήσεων εγκεκριμένου σχεδίου πόλεως και πολεοδομικών εφαρμογών στο Δήμο Καλαμαριάς» (ΦΕΚ 581/Δ).

8. Τις διατάξεις του Ν. 1892/90 (ΦΕΚ 101/Α) «Για τον εκσυγχρονισμό και ανάπτυξη και άλλες διατάξεις» και ειδικότερα την παρ. 3 του άρθρου 99.

9. Τη με αρ. 62555/5072/10.10.90 απόφαση του Υπουργού Περιβάλλοντος, Χωροταξίας και Δημοσίων Έργων, με την οποία προσδιορίζονται οι οδικοί άξονες που αποτελούν το βασικό οδικό δίκτυο Ν. Θεσ/νίκης.

10. Το εγκεκριμένο σχέδιο πόλεως Καλαμαριάς που καλύπτει οκτώ (8) πολεοδομικές ενότητες και οκτώ (8) τμήματα πολεοδομικών ενοτήτων (εξαιρείται δηλ. η περιοχή που εντάχθηκε στο σχέδιο με το από 2.6.1988 Π.Δ/γμα, ΦΕΚ 613/Δ).

11. Τις με αρ. 250/συν. 12/16.6.88, 531/συν. 22/30.11.88, 460/συν. 17/23.11.89 και 187/συν. 6/15.3.90 γνωμοδοτήσεις του Δημοτικού Συμβουλίου Καλαμαριάς.

12. Τις από 30.4.91 και 3.6.91 εισηγήσεις του Τμήματος Πολεοδομικών Μελετών της Δ/νσεως Πολεοδομίας Θεσ/νίκης.

13. Τις με αρ. 386/συν. 20/8.5.91 και 458/συν. 24/4.6.91 γνωμοδοτήσεις του Συμβουλίου Χωροταξίας, Οικισμού και Περιβάλλοντος του Ν. Θεσ/νίκης, αποφασίζουμε:

Άρθρο 1ο

Εγκρίνεται η αναθεώρησή του στην παραγρ. 10 του προοιμίου αναφερομένου σχεδίου πόλεως Καλαμαριάς με τον καθορισμό:

– οικοδομησίμων χώρων (Ο.Τ.)

– κοινοχρήστων χώρων, δηλαδή: οδών, πεζοδρόμων, πλατειών, πρασίνου, πάρκων, παιδικής χαράς και χώρων στάθμευσης αυτοκινήτων και

– κοινωφελών χώρων, δηλαδή: Παιδικών Σταθμών, Νηπιαγωγείων, Σχολείων (Δημοτικών, Γυμνασίων, Λυκείων) ΚΑΠΗ, εκκλησιών, πολιτιστικού κέντρου, παραρτήματος πολιτιστικού κέντρου, πολιτιστικών δραστηριοτήτων, οίκου ευγηρίας, καταστημάτων και αιθουσών συγκεντρώσεως, Βρεφικού και Βρεφονηπιακών Σταθμών, αθλοπαιδιών, αθλητικών εγκαταστάσεων, φοιτητικών πολυκατοικιών, ΧΕΝ και ΧΑΝ, όπως οι ρυθμίσεις αυτές φαίνονται στα συνημμένα στην παρούσα απόφαση και θεωρημένα από τη Δ/ντρια της Δ/νσης Πολεοδομίας Θεσ/νίκης, με την από 2 Σεπτεμβρίου 1991 πράξη της, σχετικά τριάντα ένα (31) χρωματισμένα πρωτότυπα διαγράμματα σε κλίμακα 1:1000.

Άρθρο 2ο

2.1. Όροι και περιορισμοί δόμησης των χώρων που προβλέπονται για την ανέγερση κοινωφελών κτιρίων ορίζονται οι ισχύοντες στον τομέα όπου βρίσκονται, με τις εξής διαφορές:

2.1.1. Καθορίζονται διαγράμματα κάλυψης για τους χώρους των εκκλησιών, όπως σημειώνεται με κόκκινη διαγράμμιση στα διαγράμματα του άρθρου 1.

2.1.2. Καθορίζεται συντελεστής δόμησης 0,4 και μέγιστο ύψος κτιρίου 7,00 μ. στον οικοδομήσιμο χώρο της Χ.Α.Ν. (Ο.Τ. Αγριτέλη, Κίου, Πεζοδρόμου και Μουρουζιδών).

2.2. Διατηρούνται σε ισχύ οι όροι και περιορισμοί δόμησης των εργατικών κατοικιών και καθορίζονται περιγράμματα κάλυψης.

2.3. Διατηρούνται σε ισχύ οι ειδικοί όροι και περιορισμοί δόμησης στα Ο.Τ. Ι έως ΧΙΙ της περιοχής «Αρετσού» (αποφάσεις με αρ. 44454/23.12.86 ΦΕΚ 2/Δ/87 του Νομάρχη Θεσ/νίκης και 22/22.2.91 ΦΕΚ 114/Δ/91 του Υπουργού ΜΑ.Θ.).

Άρθρο 3ο

Κατηγορίες χρήσεως γης

Στους οικοδομήσιμους χώρους που χαρακτηρίζονται με το στοιχείο Α επιτρέπονται οι χρήσεις Γενικής κατοικίας Β, όπως αυτές ορίζονται στον πίνακα Π.2 του Γενικού Πολεοδομικού Σχεδίου Καλαμαριάς (απόφαση με αρ. 49787/2419/31.7.87 Υπουργού ΠΕ.ΧΩ.Δ.Ε., ΦΕΚ 1019/Δ/14.10.87).

Στους οικοδομήσιμους χώρους που χαρακτηρίζονται με το στοιχείο Κ επιτρέπονται οι χρήσεις τοπικών κέντρων, όπως αυτές ορίζονται στον παραπάνω αναφερόμενο πίνακα Π.2.

Στους λοιπούς οικοδομήσιμους χώρους επιτρέπονται οι χρήσεις της γενικής κατοικίας όπως αυτές ορίζονται στον παραπάνω αναφερόμενο πίνακα Π.2.

Άρθρο 4ο

Προκήπια

Στα πρόσωπα των οικοπέδων οικοδομημένων ή μη επιβάλλονται προκήπια πλάτους 2,00 μ., 2,50 μ., 3,00 μ., 4,00 μ., 4,50 μ., 4,70 μ., 5,00 μ., 7,00 μ., 8,80 μ., 9,00 μ., 9,925 μ., 15,00 μ., 16,00 μ. και 17,01 μ., όπως φαίνεται στα διαγράμματα του άρθρου 1.

Άρθρο 5ο

Εγκαταστάσεις σε κοινόχρηστους χώρους

Στους κοινόχρηστους χώρους ειδικά για την κατασκευή καθορίζονται διαγράμματα κάλυψης, όπως σημειώνεται με κόκκινη διαγράμμιση στα διαγράμματα του άρθρου 1.

Όσον αφορά τις υπόλοιπες κατασκευές επιτρέπονται οι εγκαταστάσεις που προβλέπονται από το άρθρο 19 του Ν. 1577/85.

Άρθρο 6ο

Ισχύς - δημοσίευση απόφασης

Η ισχύς της απόφασης αυτής αρχίζει από την ημέρα που θα δημοσιευθεί στην Εφημερίδα της Κυβέρνησης.

Η παρούσα απόφαση μαζί με τα συνοπτικά αντίτυπα των τριάντα και ενός (31) πρωτοτύπων διαγραμμάτων που τη συνοδεύουν να δημοσιευθεί στην Εφημερίδα της Κυβερνήσεως.

Θεσσαλονίκη, 2 Σεπτεμβρίου 1991

Ο Νομάρχης κ.α.α.
Α. ΑΝΑΣΤΑΣΟΠΟΥΛΟΣ

Υ.ΠΕ.ΧΩ.Δ.Ε

Ε.Π.Α. 82-84

ΝΟΜΑΡΧΙΑ ΘΕΣΣΑΛΟΝΙΚΗΣ
ΔΙΕΥΘΥΝΣΗ ΠΟΛΕΟΔΟΜΙΑΣ
ΤΜΗΜΑ ΠΟΛΛΩΝ ΜΕΛΕΤΩΝ

Συνοδεύει την ΔΠΠΜ/ 5X356/K31/90/2.9.1991 ...
Νομαρχ. Θεσσαλονίκης ΑΝΑΘΕΩΡΗΣΗ πολεοδομ. ...
Τοπ. διατ. πολεοδ. σχ. δήμου ΚΑΛΑΜΑΡΙΑΣ ...
Υ. Επιβολέας ...

2 Σεπτεμβρίου 1991
Ο ΔΙΕΥΘΥΝΤΗΣ

ΜΑΡΙΑ ΜΠΑΡΗ
ΑΡΧΙΤΕΚΤΩΝ μ/Α

ΠΟΛΕΟΔΟΜΙΚΗ ΜΕΛΕΤΗ ΑΝΑΘΕΩΡΗΣΗΣ

ΗΜΕΡΟΜΗΝΙΑ ΦΩΤΟΛΗΨΙΑΣ

ΟΜΑΔΑ ΜΕΛΕΤΗΣ

Α. ΤΣΟΥΚΑΣ αρχιτ. πολεοδομ.
Ι. ΑΓΓΕΛΙΔΗΣ αρχιτ. πολεοδομ.
Β. ΓΚΟΥΛΓΚΟΥΝΤΙΝΑΣ τοπογρ.
Α. ΣΑΜΑΙΔΗΣ αρχιτ. μηχανικ.
Α. ΑΔΡΙΑΣ μηχανολόγος

ΔΙΑΝΟΜΗ ΠΙΝΑΚΙΔΩΝ

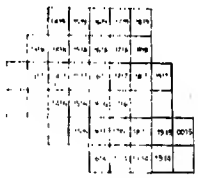

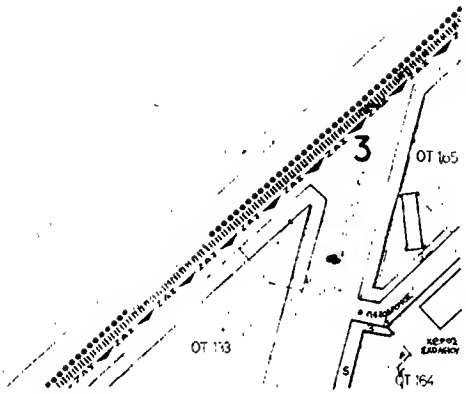

ΠΟΛΕΟΔΟΜΙΚΗ ΟΡΓΑΝΩΣΗ

Π_2.1 ΡΥΜΟΤΟΜΙΚΟ ΣΧΕΔΙΟ

ΚΛΙΜΑΚΑ 1:1000

ΔΗΜΟΣ ΚΑΛΑΜΑΡΙΑΣ

ΝΟΜΟΣ ΘΕΣΣΑΛΟΝΙΚΗΣ

ΙΟΥΝΙΟΣ 1989

ΥΠΟΥΡΓΕΙΟ ΠΕΡΙΒΑΛΛΟΝΤΟΣ ΧΩΡΟΤΑΞΙΑΣ & ΔΗΜΟΣΙΩΝ ΕΡΓΩΝ

ΤΟΠΟΓΡΑΦΙΚΟ ΔΙΑΓΡΑΜΜΑ

ΚΛΙΜΑΚΑ 1:1000

Υ.ΠΕ.ΧΩ.Δ.Ε

Ε.Π.Α. 82-84

ΥΠΟΜΝΗΜΑ

Θέσεις για τη στάθμευση αυτοκινήτων

Ορίο κάθ. χώρου

Ι

ΣΑΣ

ΣΕΠ

ΣΕΚ

ΣΕΠΙ

ΣΑΑ

ΣΚΟ

5235/1331/ΣΕ/2.9.1991

ΑΝΑΘΕΩΡΗΣΗ ΠΗΟΛΙΣΗΣ

ΠΟΛΕΟΔΟΜΙΚΗ ΜΕΛΕΤΗ ΑΝΑΘΕΩΡΗΣΗΣ

ΟΜΑΔΑ ΜΕΛΕΤΗΣ

ΔΙΑΝΟΜΗ - ΠΙΝΑΚΙΔΩΝ

Α ΤΣΟΥΚΑΣ αρχιτ πολεοδομος

Δ ΓΕΛΙΔΗΣ αρχιτ πολεοδομος

Β ΚΟΥΛΓΚΟΥΝΤΙΝΑΣ τοπογραφος

Δ ΣΑΜΑΛΙΔΗΣ αρχιτ μηχανικος

Δ ΑΔΡΙΑΣ μηχανολογος μηχ

ΠΟΛΕΟΔΟΜΙΚΗ ΟΡΓΑΝΩΣΗ

Π_2.1 ΡΥΜΟΤΟΜΙΚΟ ΣΧΕΔΙΟ

ΚΛΙΜΑΚΑ 1:1000

ΕΤΟΣ 1989

ΔΗΜΟΣ ΚΑΛΑΜΑΡΙΑΣ

ΝΟΜΟΣ ΘΕΣΣΑΛΟΝΙΚΗΣ

ΥΠΟΥΡΓΕΙΟ ΧΩΡΟΤΑΞΙΑΣ ΟΙΚΙΣΜΟΥ & ΠΕΡΙΒΑΛΛΟΝΤΟΣ
ΔΙΕΥΘΥΝΣΗ ΧΑΡΤΟΓΡΑΦΗΣΕΩΝ

ΤΟΠΟΓΡΑΦΙΚΟ ΔΙΑΓΡΑΜΜΑ

ΚΑ 0280
1/1919

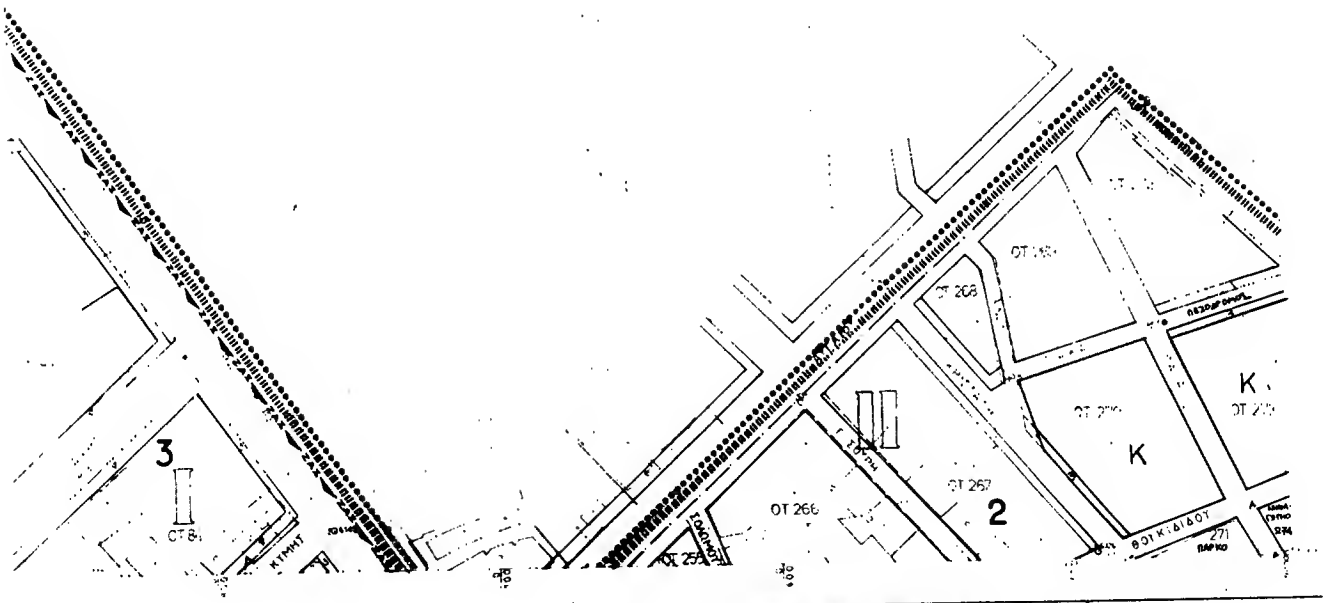

ΚΛΙΜΑΚΑ 1:1.000

ΣΗΜΕΙΩΣΗ

Η διορθωση και συμπληρωση των Φ/Γ διαγραμματων εγινε με επιγειες μετρησεις απο την ΤΕΧΝΙΚΗ ΥΠΗΡΕΣΙΑ του ΔΗΜΟΤ ΚΑΛΑΜΑΡΙΑΣ

ΝΟΜΟΣ	ΘΕΣΣΑΛΟΝΙΚΗΣ
ΠΕΡΙΟΧΗ	
Μέθοδος συντάξεως	Φωτογρ.
Ημερομηνία	29/9/1982
Χρόνος συντάξεως	

Υ.ΠΕ.ΧΩ.Δ.Ε

Ε.Π.Α. 82-84

ΥΠΟΜΝΗΜΑ

Θέσεις για τη σταθμευση αυτοκινητων

Ορο ΚΘ 3μβου

Πολεοδομικες Αποκαταστασεις

1

Ορια Προτεινομενα για τη Χαρτη Αρχαιολογικων Χωρων
Boundary of Archaeological Site proposed to be listed

Ορια προτεινομενου για καρτη παραδοσιακου η διατηρητεου Συνολου
Boundary of Traditional or Preservation District Proposed to be listed

Ορια Περιοχης Προτεινομενης για ιδιαιτερη Φυσικη Κοκκινη
Boundary of Place Proposed for its Special Natural Beauty

Βαθμος Προστασιας
Degree of Protection

Απολυτη Προστασια
Absolute Protection

Μερικη Προστασια
Partial Protection

Πινακας κομματιου στο Κεντρο Μνημεια
Monument Fragment in the Central Area

Προτεινομενο για Καρτη Διατηρητεων Αρχαιοτητων
Proposed for a Register of Antiquities

Προτεινομενο για Καρτη Παραδοσιακων η Διατηρητεων Κτιριων
Proposed for a Register of Traditional or Preservation Buildings

Βαθμος Προστασιας
Degree of Protection

Απολυτη Προστασια
Absolute Protection

I

Ορια Ζωνης Ανοικτης Συνοικισεως (Ζ.Α.Σ.)
Boundary of Developing Public Area

ΕΚΔΟΣΙΣ ΠΡΩΤΗ
ΑΠΟΦΑΣΗ ΚΑΤΑΚΥΡΩΣΗΣ
ΜΑΡΙΑ ΔΕΝΔΡΙΝΟΥ
ΔΙΟΙΚΗΤΗΣ Π.Ε.

ΕΛΕΓΧΟΣ ΤΗΣ ΔΗΜΟΣΙΑΣ ΔΙΟΙΚΗΣΗΣ

Π_21

ΕΛΕΓΚΤΙΚΟ ΣΥΕΔΡΙΟ

ΑΘΗΝΑΙ

ΣΑΛΟΝΙΚΗΣ

ΤΟΠΟΓΡΑΦΙΚΟ ΔΙΑΓΡΑΜΜΑ

ΚΔ 0760



ΚΛΙΜΑΚΑ 1:1.000

Η διόρθωση και συμπλήρωση των Ο/Γ διενεργήθηκαν έγκυρα στη βάση στοιχείας αυτοψίας από την ΤΟΠΙΚΗ ΥΠΗΡΕΣΙΑ του ΔΗΜΟΥ ΚΑΛΑΜΑΡΙΑΣ.

ΝΟΜΟΣ	ΘΕΣΣΑΛΟΝΙΚΗΣ
ΔΗΜΟΣ	ΚΑΛΑΜΑΡΙΑΣ
Μέθοδος συντάξεως	Φωτογραμμετρική Επιγεια
Φωτολήψεις	29/9/1982
Χρόνος συντάξεως	1986 - 1987 - 1988

Υ.ΠΕ.ΧΩ.Δ.Ε

Ε.Π.Α. 82-84

ΥΠΟΜΝΗΜΑ

Ορίο Πολεοδομικής Ενότητας
Ορίο Κεντρικής Περιοχής
Ορίο Πολεοδομικής Περιοχής
Ρυμοτομική Γραμμή (προτεινόμενη)
Οικοδομική Γραμμή (υφιστάμενη)
Στέγη
Φυσικός Χώρος
Κατοφυλακτική Ρυμοτομική - Οικοδομική Γραμμή
Γενική Κατοικία
Γενική Κατοικία Β
Τόπος Κοιμητηρίου
Βιομηχανικός Αποθηκευτικός
Θέσεις για τη στάθμευση αυτοκινήτων
Ορίο 100 χωρών

Ορίο Προστασίας του χώρου Αρχαιολογικού
Boundary of Archaeological site proposed to be
Ορίο προτεινόμενου για κήρυξη παραδοσιακού
Boundary of Traditional or Preservation
Ορίο Περιοχής Προτεινόμενης σαν Ιδιαίτερα για Φυσικής
Boundary of Place Proposed for its Special Natural
Βαθμός Προστασίας
Degree of Protection
Απόλυτη Προστασία
Absolute Protection
Μερική Προστασία
Partial Protection
Προτεινόμενο για Κήρυξη Μνημείο
Monument Proposed to Be
Προτεινόμενο για Κήρυξη Διατηρητέο Αρχιτεκτονικό
Element Proposed to Be Listed for its Architectural
Προτεινόμενο για Κήρυξη Παραδοσιακό ή Διατηρητέο
Traditional or Regulating Preservation
Βαθμός Προστασίας
Degree of Protection
Απόλυτη Προστασία
Absolute Protection
Κεντρικός Χώρος
Πλατεία Κεντρικού Χώρου
Ορίο Ζώνης Αγοράς Ζώνη Κύριας (Ζ.Α.Κ.)

ΠΟΛΕΟΔΟΜΙΚΗ ΜΕΛΕΤΗ ΑΝΑΘΕΩΡΗΣΗΣ

ΠΟΛΕΟΔΟΜΙΚΗ ΟΡΓΑΝΩΣΗ

Π_2.1 ΡΥΜΟΤΟΜΙΚΟ ΣΧΕΔΙΟ

ΚΑΛΑΜΑΚΑ

ΔΗΜΟΣ ΚΑΛΑΜΑΡΙΑΣ

ΝΟΜΟΣ ΘΕΣΣΑΛΟΝΙΚΗΣ

ΤΟΠΟΓΡΑΦΙΚΟ ΔΙΑΓΡΑΜΜΑ

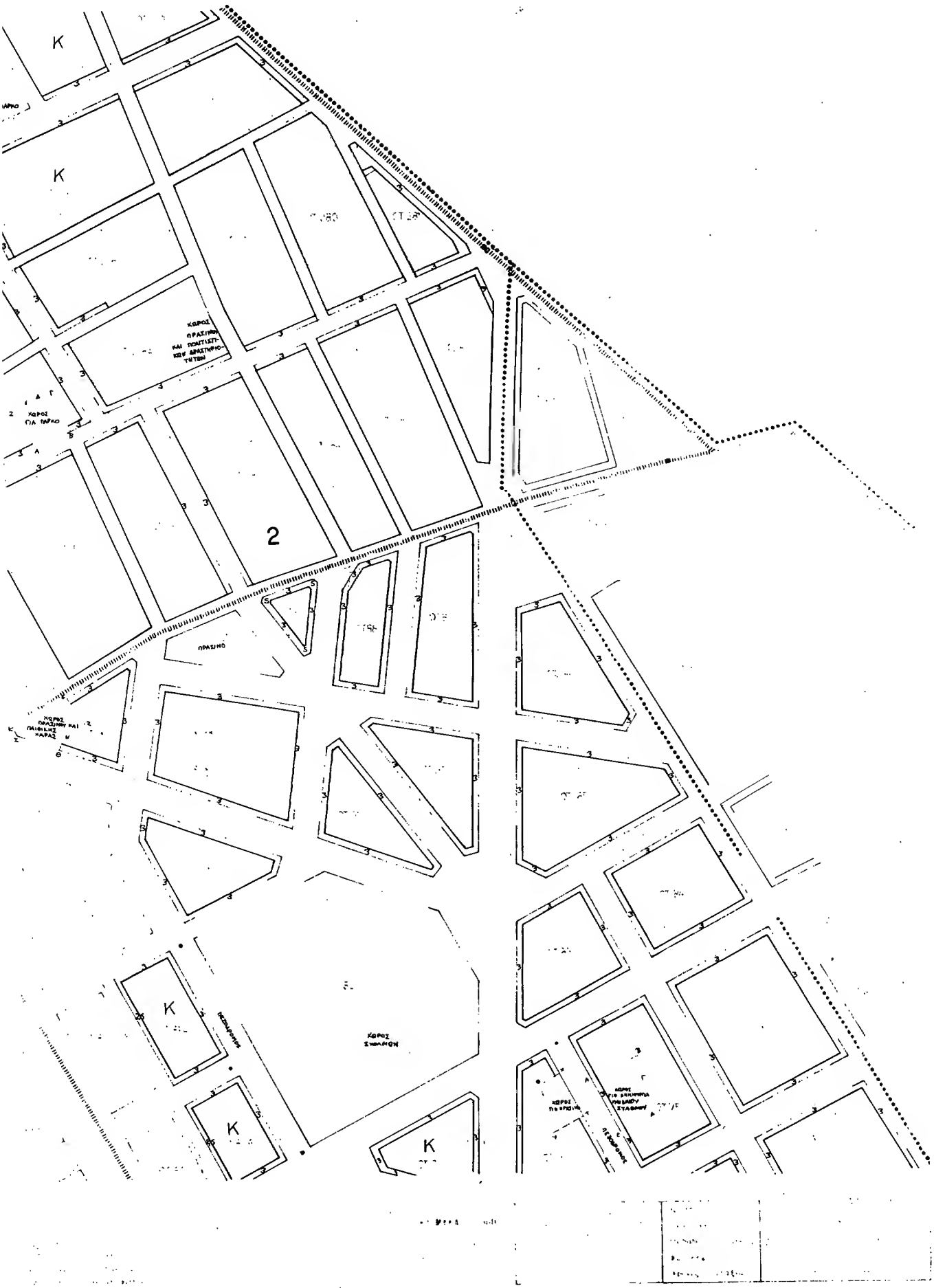

Υ.ΠΕ.ΧΩ.Δ.Ε

Ε.Π.Α. 82-84

ΥΠΟΜΝΗΜΑ

Τοπικό Κέντρο
Local Centre

Θέσεις για τη στάθμευση αυτοκινήτων

Όριο ΚΟ χωρίου

ΣΚΑΣ
ΣΚΕΣ
ΣΚΚ
ΣΚΟ
ΣΑΑ
ΣΚΟ
ΣΑΣ

Συνεδρίαση 2.9.1991
ΑΝΑΣΕΡΕΗ πόλεως
Τ.Σ. ΚΑΛΑΜΑΡΙΑΣ

Σεπτεμβρίου

ΜΑΡΙΑ ΜΠΑΡΗ
ΑΡΧΙΤΕΚΤΩΝ ΜΕΛΕΤΗΣ

ΧΩΡΟΤΑΞΙΚΗ ΟΡΓΑΝΩΣΗ

21 ΟΙΚΟΔΟΜΙΚΟ ΣΧΕΔΙΟ

ΚΑΛΑΜΑΡΙΑΣ

ΘΕΣΣΑΛΟΝΙΚΗΣ

ΥΠΥΠΕΚΟ ΧΩΡ/ΞΙΑΣ ΟΙΚΙΣΜΟΥ & ΠΕΡ/ΨΕΩΣ
ΕΥΘΥΝΗ ΧΑΡΤΟΓΡΑΦΗΣΕΩΝ

ΚΔ 0760

ΤΟΠΟΓΡΑΦΙΚΟ ΔΙΑΓΡΑΜΜΑ

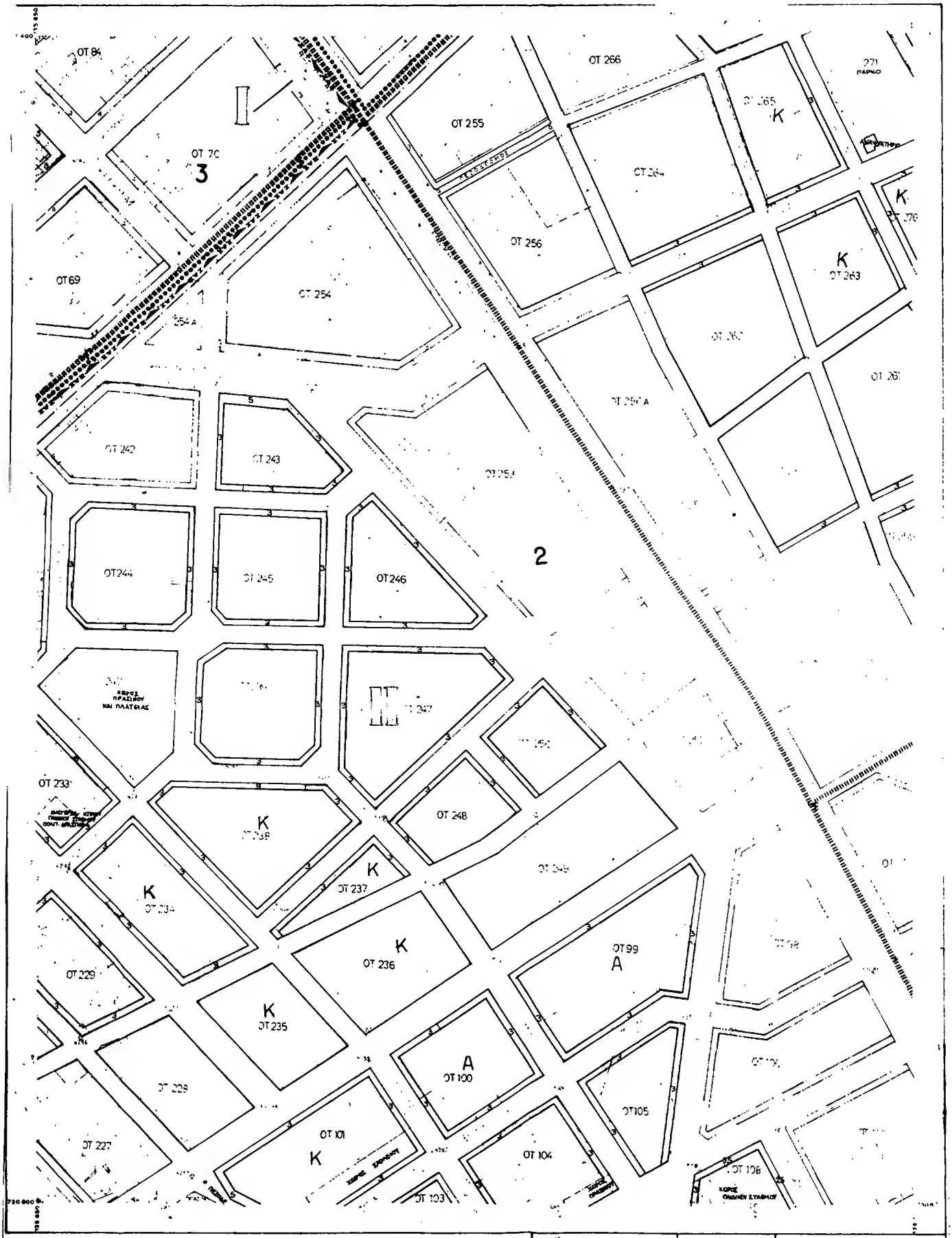

Σύστημα DATUM

ΚΛΙΜΑΚΑ 1:1.000

ΝΟΜΟΣ	
ΠΕΡΙΟΧΗ	
Μέθοδος συντάξεως	
Φωτολήψια	29/9/1982
Χρόνος συντάξεως	

Υ.ΠΕ.ΧΩ.Δ.Ε

Ε.Π.Α. 82-84

ΥΠΟΜΝΗΜΑ

ΠΟΛΕΟΔΟΜΙΚΗ ΜΕΛΕΤΗ ΑΝΑΘΕΩΡΗΣΗΣ

ΔΙΑΝΟΜΗ ΠΙΝΑΚΙΔΩΝ

ΠΟΛΕΟΔΟΜΙΚΗ ΟΡΓΑΝΩΣΗ

ΧΑΡΤΗΣ

Π_2.1

ΡΥΜΟΤΟΜΙΚΟ ΣΧΕΔΙΟ

ΚΑΛΑΜΑΚΑ
1 : 1000

ΙΟΥΝΙΟΣ 1989

ΔΗΜΟΣ ΚΑΛΑΜΑΡΙΑΣ

ΝΟΜΟΣ ΘΕΣΣΑΛΟΝΙΚΗΣ

ΥΠΟΥΡΓΕΙΟ ΧΩΡ/ΞΙΑΣ ΟΙΚΙΣΜΟΥ & ΠΕΡ/ΝΤΟΣ
ΔΙΕΥΘΥΝΣΗ ΧΑΡΤΟΓΡΑΦΗΣΕΩΝ

ΤΟΠΟΓΡΑΦΙΚΟ ΔΙΑΓΡΑΜΜΑ

ΚΔ 0/6

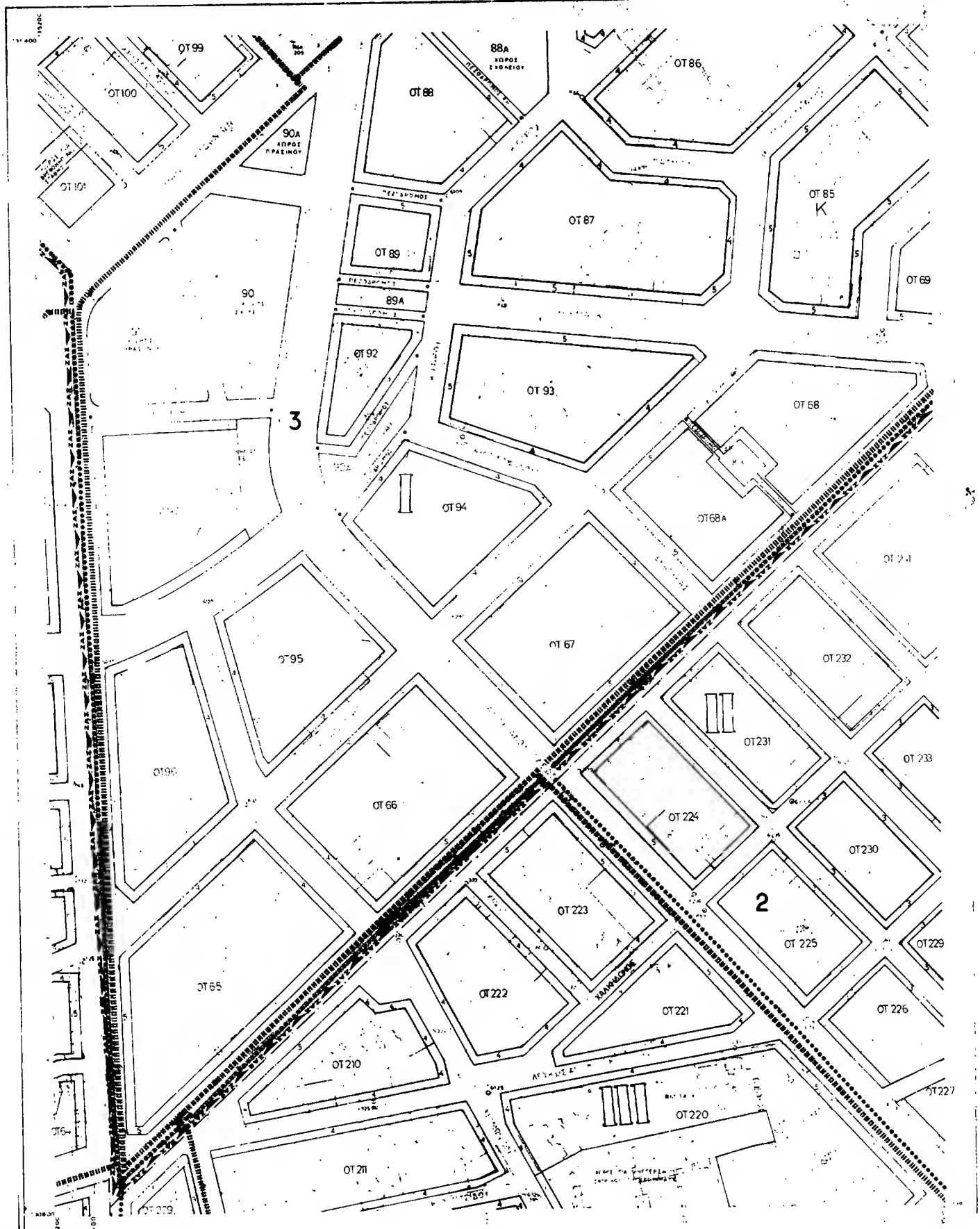

DATUM

ΧΑΪΜΑΚΑ 1:1.000

ΝΟΜΟΣ	ΘΕΣΣΑΛΟΝΙΚΗΣ
ΠΕΡΙΟΧΗ	
Μέθοδος συντάξεως	Φωτογραμμετρική
Φωτολαφία	29/9/1982
Χρόνος συντάξεως	

Υ.ΠΕ.ΧΩ.Δ.Ε

Ε.Π.Α. 82-84

ΥΠΟΜΝΗΜΑ

Θέσεις για τη στάθμευση αυτοκινήτων

Ο.Τ. Κ.Φ. χωρίς

ΠΟΛΕΟΔΟΜΙΚΗ ΜΕΛΕΤΗ ΑΝΑΘΕΩΡΗΣΗΣ

ΠΟΛΕΟΔΟΜΙΚΗ ΟΡΓΑΝΩΣΗ

Π_21

ΧΩΡΟΤΑΞΙΚΟ ΣΧΕΔΙΟ

ΔΑΜΑΡΙΑΣ

ΥΠΟΥΡΓΕΙΟ ΧΟΡ/ΞΙΑΣ ΟΙΚΙΣΜΟΥ & ΠΕΡ/ΝΤΟΣ
ΔΙΕΥΘΥΝΣΗ ΧΑΡΤΟΓΡΑΦΗΣΕΩΝ

ΤΟΠΟΓΡΑΦΙΚΟ ΔΙΑΓΡΑΜΜΑ

ΚΔ 0760
1/1518

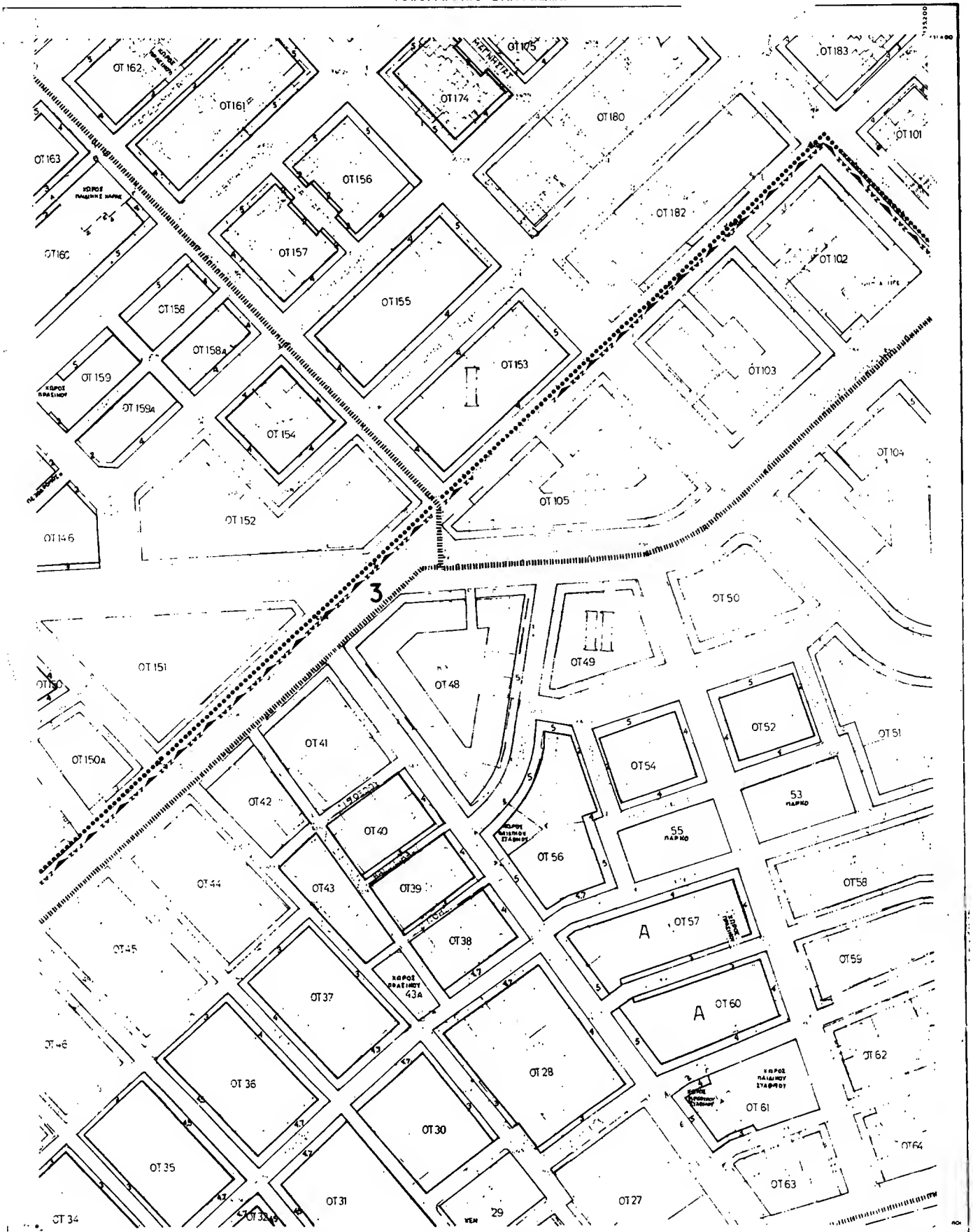

ΚΛΙΜΑΚΑ 1:1.000

ΝΟΜΟΣ
ΠΕΡΟΧΗ
Μεθοδος συνταξεως
Φωτοληψια
Χρονος συνταξεως
1984

Υ.ΠΕ.ΧΩ.Δ.Ε

Ε.Π.Α. 82-84

ΥΠΟΜΝΗΜΑ

Τοπικά Κέντρα
Local Centre

ΠΟΛΕΟΔΟΜΙΚΗ ΜΕΛΕΤΗ ΑΝΑΘΕΩΡΗΣΗΣ

ΟΜΑΔΑ ΜΕΛΕΤΗΣ

ΔΙΑΝΟΜΗ ΠΙΝΑΚΙΔΩΝ

ΠΟΛΕΟΔΟΜΙΚΗ ΟΡΓΑΝΩΣΗ

Π_2.1

ΡΥΜΟΤΟΜΙΚΟ ΣΧΕΔΙΟ

ΔΗΜΟΣ ΚΑΛΑΜΑΡΙΑΣ

ΝΟΜΟΣ ΘΕΣΣΑΛΟΝΙΚΗΣ

ΥΠΟΥΡΓΕΙΟ ΧΟΡ/ΞΙΑΣ ΟΙΚΙΣΜΟΥ & ΠΕΡ. ΝΤΟΣ
ΔΙΕΥΘΥΝΣΗ ΧΑΡΤΟΓΡΑΦΗΣΕΩΝ

ΤΟΠΟΓΡΑΦΙΚΟ ΔΙΑΓΡΑΜΜΑ

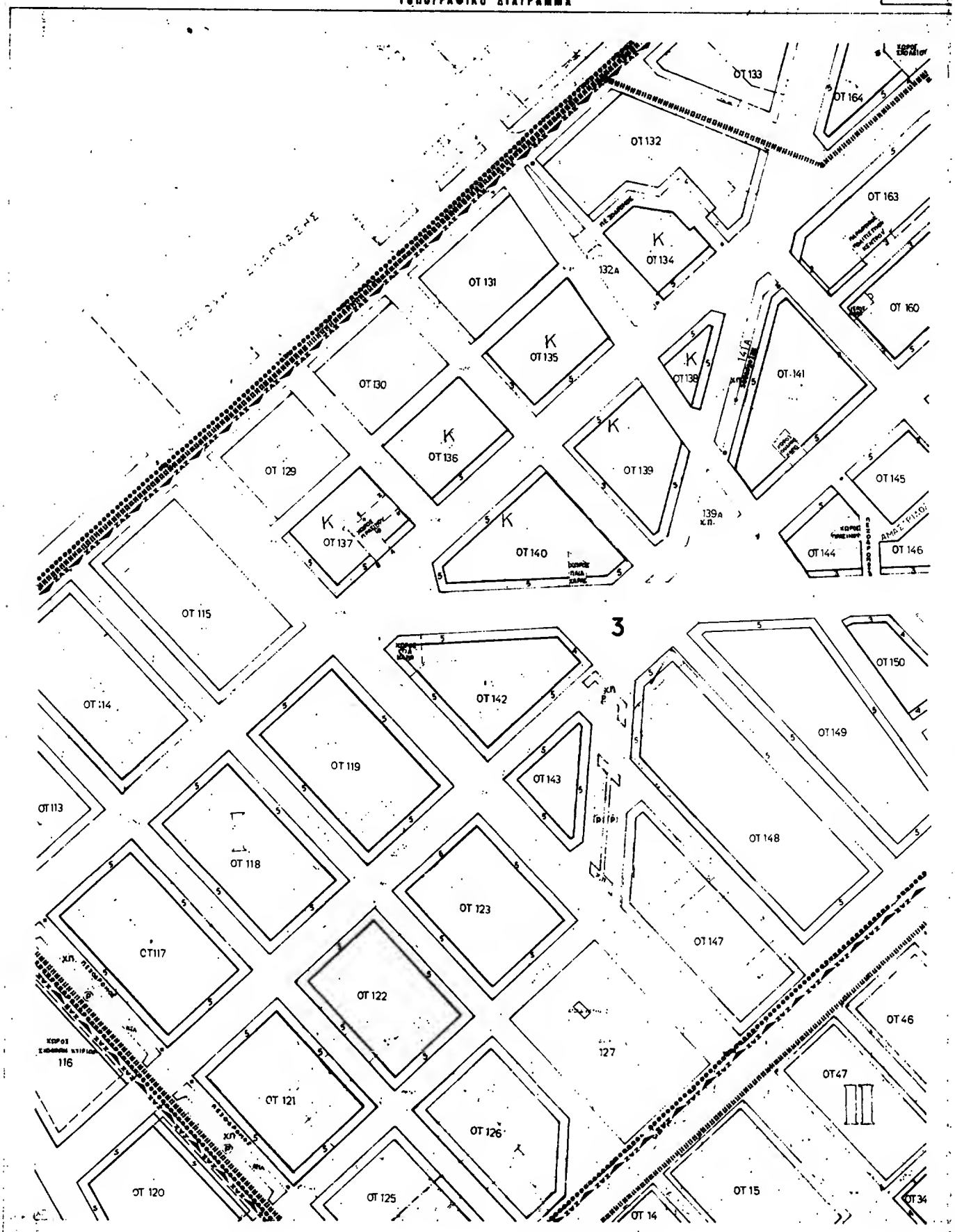

ΚΛΙΜΑΚΑ 1:1.000

ΝΟΜΟΣ
ΠΕΡΙΟΧΗ
Μέθοδος συντάξεως
Φωτολήψεις
Χρόνος συντάξεως

Υ.ΠΕ.ΧΩ.Δ.Ε

Ε.Π.Α. 82-84

ΥΠΟΜΝΗΜΑ

Ορια Πολεοδομικής Ενότητας
City Planning Unit / Neighborhood Boundary

Ορια Κεντρικής Περιοχής
Central Area Boundary

Ορια Πυκνοδομημενης Περιοχης
Density Built up Area Boundary

Ρυμοτομική Γραμμή (πρασινη)
Street Line (green)

Οικοδομική Γραμμή (κοκκινη)
Building Line (red)

Στοά
Arcade

Ιδιωτικός Χωρος σε κοινη χρηση
Private Open Space in common use

Καταργουμενη Ρυμοτομικη η Οικοδομικη Γραμμη
Abolished Street or Building Line

Ιδιωτικη Κατοικια
Residential

Γενικη Κατοικια Β
Mixed Residential

Τοπικο Κεντρο
Local Centre

Θεσεις για τη στασιμοτητα αυτοκινητων

Ορια ΚΗΧ χωρου

Ορια τοπικε οριζοντιας οικοδομικων τετραγωνων

Τυπος οριζοντιας οικοδομικων τετραγωνων

Ορια Προστατευομενου συνολου Κηρυξη Αρχαιολογικου Χωρου
Boundary of Archaeological site proposed to be noted

Ορια προστατευομενου για κηρυξη παριβοειδους Διατηρητεου Κτιριου
Boundary of Traditional or Preservation Status Building

Ορια Περιοχης Προτεινομενης σαν Ιδιαιτερα Φυσικου Καλλους
Area of Place Proposed to be a Special Natural Beauty

Βαθμος Προστασιας
Degree of Protection

Απολυτη Προστασια
Absolute Protection

Μερικη Προστασια
Partial Protection

Προτεινομενο για Κηρυξη Μνημειο
Monument proposed to be scheduled

Προτεινομενο για Κηρυξη Διατηρητεου Αρχοντικου
Exemplary Proposed to be scheduled for the Protection of Traditional Mansion

Προτεινομενο για Κηρυξη Παραδοσιακου Οικισμου
Traditional Settlement Proposed to be scheduled

Βαθμος Προστασιας
Degree of Protection

Απολυτη Προστασια
Absolute Protection

Ζωνες Τυπου Ι
Zones Type I

Ζωνες Τυπου ΙΙ
Zones Type II

Ζωνες Τυπου ΙΙΙ
Zones Type III

Ζωνες Τυπου ΙΙΙΚ
Zones Type IIIK

Ζωνες Τυπου ΙΙΙΠ
Zones Type IIIP

Ζωνες Αιτησεων Δομησιμοποιησεων Ζ.Α.Δ.
Zones of Requests for Building Permits

Ζωνες Κινητικοτητας Ρυμοτομικου Σχεδιου
Zones of Traffic Circulation

Ζωνες Αρχικου Σχεδιασμου Ζ.Α.Σ.
Zones of Initial Planning

ΠΟΛΕΟΔΟΜΙΚΗ ΜΕΛΕΤΗ ΑΝΑΘΕΩΡΗΣΗΣ

ΗΜΕΡΟΜΗΝΙΑ ΦΩΤΟΛΗΨΙΑΣ

ΟΜΑΔΑ ΜΕΛΕΤΗΣ

Α. ΤΣΟΥΚΑΣ αρχιτ. πολεοδομος
Ι. ΑΓΓΕΛΙΔΗΣ αρχιτ. πολεοδομος
Β. ΓΚΟΥΛΓΚΟΥΝΤΙΝΑΣ τοπογραφος
Α. ΣΑΜΑΙΔΗΣ αρχιτ. μηχανικος
Α. ΑΔΡΙΑΣ μηχανολογος μηχ.

ΔΙΑΝΟΜΗ ΠΙΝΑΚΙΔΩΝ

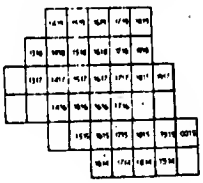

ΠΟΛΕΟΔΟΜΙΚΗ ΟΡΓΑΝΩΣΗ

ΧΑΡΤΗΣ **Π_2.1**

ΡΥΜΟΤΟΜΙΚΟ ΣΧΕΔΙΟ

ΚΛΙΜΑΚΑ 1 : 1.000	ΔΗΜΟΣ	ΚΑΛΑΜΑΡΙΑΣ
ΙΟΥΝΙΟΣ 1988	ΝΟΜΟΣ	ΘΕΣΣΑΛΟΝΙΚΗΣ

ΥΠΟΥΡΓΕΙΟ ΠΕΡΙΒΑΛΛΟΝΤΟΣ ΧΩΡΟΤΑΞΙΑΣ & ΔΗΜΟΣΙΩΝ ΕΡΓΩΝ
ΓΕΝΙΚΗ ΔΙΕΥΘΥΝΣΗ ΚΑΡΤΟΓΡΑΦΗΣΕΩΣ

ΤΟΠΟΓΡΑΦΙΚΟ ΔΙΑΓΡΑΜΜΑ

ΚΔ 07.60

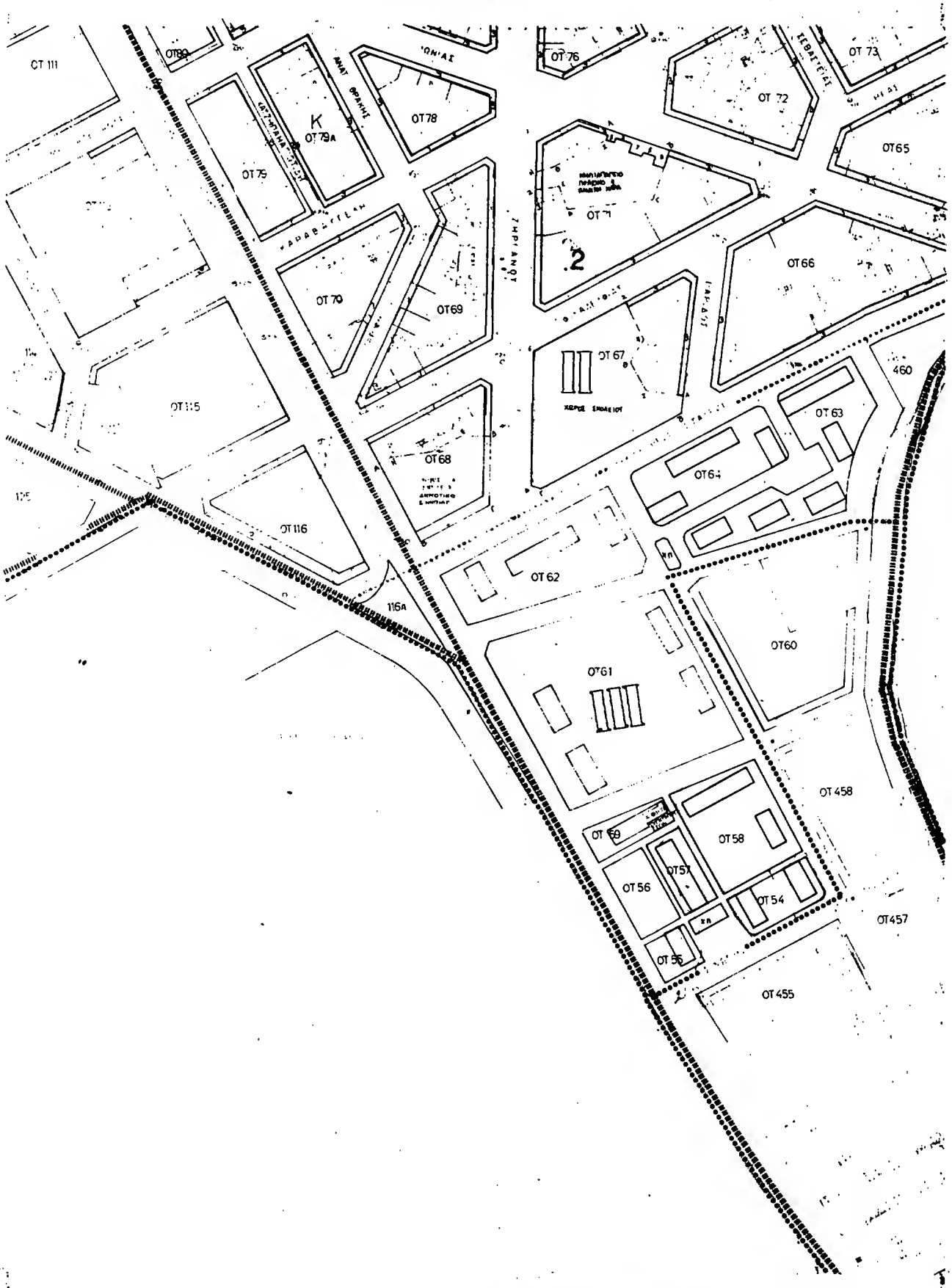

ΚΛΙΜΑΚΑ 1:1000

Η δόρυβωση και συμπληρώσεις των Φ/Γ δεικνύμενων έγινε με ΕΠΙγειες μετρήσεις από την ΤΕΧΝΙΚΗ ΥΠΗΡΕΣΙΑ του ΔΗΜΟΥ ΚΑΛΑΜΑΡΙΑΣ

ΝΟΜΟΣ	ΘΕΣΣΑΛΟΝΙΚΗΣ
ΔΗΜΟΣ	ΚΑΛΑΜΑΡΙΑΣ
Μεθόδος συντάξης	Φωτογραμμετρική – Επιγεία
Φωτοσχέδια	29/9/1982
Χρόνος συντάξης	1986-1987-1988

Υ.ΠΕ.ΧΩ.Δ.Ε

Ε.Π.Α. 82-84

ΥΠΟΜΝΗΜΑ

Όριο Πολεοδομικής Ενότητας

Όριο Κεντρικής Περιοχής
Central Area Boundary

Όριο Πυκνοδομημένης Περιοχής
Dense Built up Area Boundary

Ρυμοτομική Γραμμή (πράσινη)
Street Line (green)

Οικοδομική Γραμμή (κόκκινη)
Building Line (red)

Στοά
Arcade

Ιδιωτικός Χώρος με κάποιο ίδιοκτησιακό
Private Open Space

Κατανομικές Ρυμοτομικές ή Οικοδομικές Γραμμές
Additional Street or Building Lines

Γενική Κατοικία
Residential

Γενική Κατοικία Β
Mixed Residential

Τοπικό Κέντρο
Local Centre

Θέσεις για τη στάθμευση αυτοκινήτων

Όριο του χάρτη

Όριο χώρων πρασίνου Δόμησης

Τομείς αριθμήσεως οικοδομικών τετραγώνων

Τομείς αριθμήσεως οικοδομικών τετραγώνων

Βαθμός Προστασίας
Degree of Protection

Απόλυτη Προστασία
Absolute Protection

Μερική Προστασία
Partial Protection

Προστατευόμενα και Κηρυγμένα Μνημεία
Monuments and Protected Areas

Βαθμός Προστασίας
Degree of Protection

Απόλυτη Προστασία
Absolute Protection

Ι

ΖΕΚΕ

ΖΕΙΕ

ΖΕΚΕ

ΖΕΟΠ

ΖΑΔ

ΖΑΕ

ΠΟΛΕΟΔΟΜΙΚΗ ΜΕΛΕΤΗ ΑΝΑΘΕΩΡΗΣΗΣ

ΗΜΕΡΟΜΗΝΙΑ ΦΩΤΟΛΗΨΙΑΣ

ΟΜΑΔΑ ΜΕΛΕΤΗΣ

Α. ΤΣΟΥΚΑΣ αρχιτ. πολεοδόμος
Ι. ΑΓΓΕΛΙΔΗΣ αρχιτ. πολεοδόμος
Θ. ΓΚΟΥΛΓΚΟΥΝΤΙΝΑΣ τοπογράφος
Α. ΣΑΜΑΙΔΗΣ αρχιτ. μηχανικός
Α. ΑΔΡΙΑΣ μηχανολόγος μηχ

ΔΙΑΝΟΜΗ ΠΙΝΑΚΙΔΩΝ

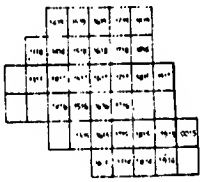

ΠΟΛΕΟΔΟΜΙΚΗ ΟΡΓΑΝΩΣΗ

ΧΑΡΤΗΣ

Π_2.1

ΡΥΜΟΤΟΜΙΚΟ ΣΧΕΔΙΟ

ΚΑΛΑΜΑΚΑ
1 : 1000
ΙΟΥΝΙΟΣ 1986

ΔΗΜΟΣ ΚΑΛΑΜΑΡΙΑΣ
ΝΟΜΟΣ ΘΕΣΣΑΛΟΝΙΚΗΣ

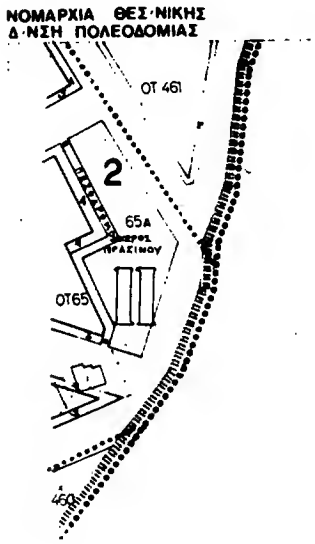

ΤΟΠΟΓΡΑΦΙΚΟ ΔΙΑΓΡΑΜΜΑ

ΚΛΙΜΑΚΑ 1 : 1000

Υ.ΠΕ.ΧΩ.Δ.Ε

Ε.Π.Α. 82-84

ΥΠΟΜΝΗΜΑ

Ορια Κεντρικης Περιοχης
Central Area Boundary

Ορια Πυκνοδομησιμης Περιοχης
Density Built up Area Boundary

Ρυμοτομικη Γραμμη (εφαπτομενη)
Street Line (green)

Οικοδομικη Γραμμη (κοκκινη)
Building Line (red)

Στοα
Arcade

Ιδιωτικος Χωρος με κοινη χρηση
Private Open Space

Καταργουμενη Ρυμοτομικη η Οικοδομικη Γραμμη
Abolished Street or Building Line

Γενικη Κατοικια Β
Mixed Residential B

Τοπικο Κεντρο
Local Centre

Ορια Ζωνων Δομησης

Ορια Τοπικων Διαμερισεων

Γραμμες Οικοδομησης Τετραωρομων

Ορια Περιοχης Προστασιας στο Μεσαιωνικο και Φυσικο Περιβαλλον

Βαθμος Προστασιας
Degree of Protection

Απολυτη Προστασια
Absolute Protection

Μεριμνα Προστασια
Partial Protection

Προστατευομενο Βυζαντινο Μνημειο
Monument Protected

Προστατευομενο και Κηπος Δημοτικου Αναπτυξιακου Κεντρου

Προστατευομενο και Κηπος Παρεκκλησιου

Βαθμος Προστασιας
Degree of Protection

Απολυτη Προστασια
Absolute Protection

Ζωνη Ε.Κ.Ε.

Ζωνη Ε.Ο.Ε.

Ζωνη Ε.Ο.Κ.

Ζωνη Ε.Π.

Ζωνη Α.Α.Α.

Ζωνη Α.Π.Ο.

Ζωνη Α.Α.Σ.

ΠΟΛΕΟΔΟΜΙΚΗ ΜΕΛΕΤΗ ΑΝΑΘΕΩΡΗΣΗΣ

ΗΜΕΡΟΜΗΝΙΑ ΦΩΤΟΛΗΨΙΑΣ

ΟΜΑΔΑ ΜΕΛΕΤΗΣ

Α. ΤΣΟΥΚΑΣ αρχιτ. πολεοδομος
Ι. ΑΓΓΕΛΙΔΗΣ αρχιτ. πολεοδομος
Θ. ΓΚΟΥΑΓΚΟΥΝΤΙΝΑΣ τοπογραφος
Α. ΣΑΜΑΙΔΗΣ αρχιτ. μηχανικος
Α. ΑΔΡΙΑΣ μηχανολογος μηχ.

ΔΙΑΝΟΜΗ ΠΙΝΑΚΙΔΩΝ

ΠΟΛΕΟΔΟΜΙΚΗ ΟΡΓΑΝΩΣΗ

Π_2.1

ΡΥΜΟΤΟΜΙΚΟ ΣΧΕΔΙΟ

ΚΛΙΜΑΚΑ 1 : 1.000

ΙΟΥΝΙΟΣ 1988

ΔΗΜΟΣ ΚΑΛΑΜΑΡΙΑΣ

ΝΟΜΟΣ ΘΕΣΣΑΛΟΝΙΚΗΣ

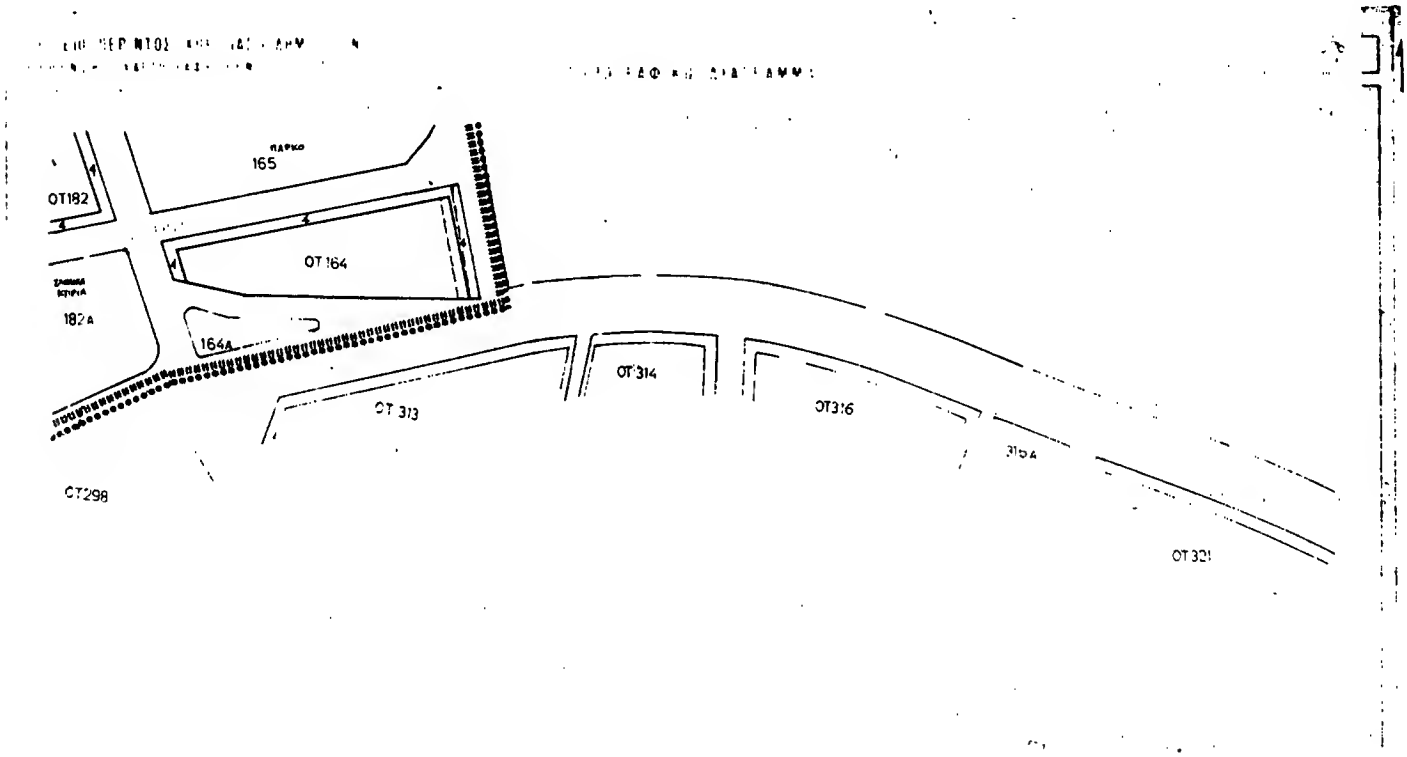
ΠΑΡΚΟ
165
ΟΤ182
ΟΤ164
182Α
164Α
ΟΤ313
ΟΤ314
ΟΤ316
316Α
ΟΤ298
ΟΤ321

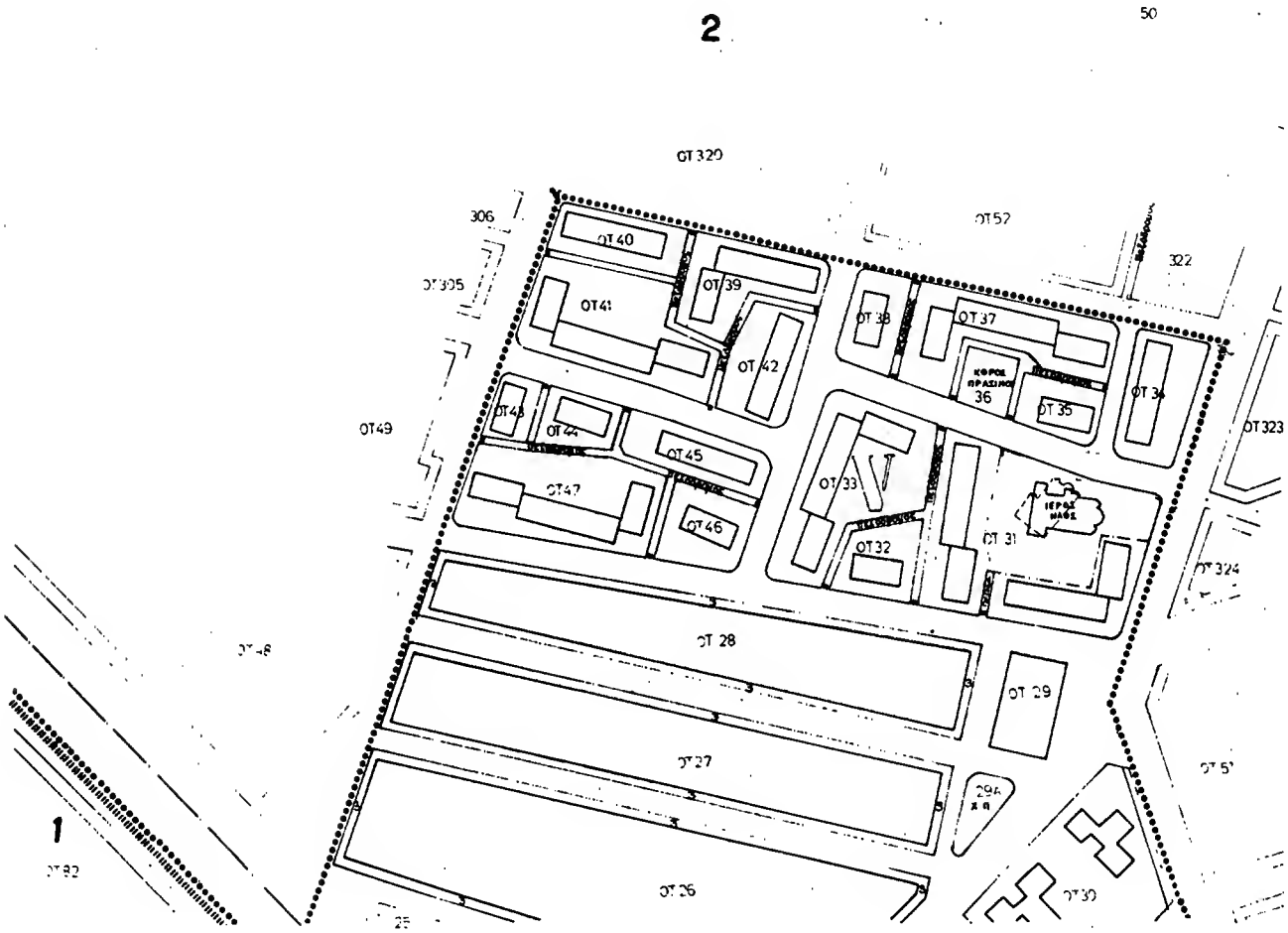
2
50
ΟΤ320
306
ΟΤ305
ΟΤ52
322
ΟΤ40
ΟΤ41
ΟΤ39
ΟΤ42
ΟΤ38
ΟΤ37
ΚΟΡΟΣ ΠΡΑΣΙΝΟΣ
36
ΟΤ35
ΟΤ34
ΟΤ49
ΟΤ43
ΟΤ44
ΟΤ45
ΟΤ47
ΟΤ46
ΟΤ33
ΟΤ32
ΟΤ31
ΟΤ323
ΟΤ324
ΟΤ28
ΟΤ29
ΟΤ27
ΟΤ26
ΟΤ30
ΟΤ51
1
ΟΤ82
25

Υ.ΠΕ.ΧΩ.Δ.Ε

Ε.Π.Α. 82-84

ΥΠΟΜΝΗΜΑ

Ορια Κεντρικής Περιοχής

Ρυμοτομική Γραμμή (πράσινη)

Οικοδομική Γραμμή (κόκκινη)

Στοά

Τοπικό Κέντρο

Ορια κοινών δαω / δουνατος

Ορια τομεα αρτιοτητας

Τυπος αρτιοτητας

Ορια Κ.Χ. χωρις

Ζ.Κ.Ε

Ζ.Κ.Ο

Ζ.Κ.Κ

Ζ.Κ.Π

Ζ.Δ.Α

Ζ.Κ.Ο

Ζ.Δ.Ε

ΠΟΛΕΟΔΟΜΙΚΗ ΜΕΛΕΤΗ ΑΝΑΘΕΩΡΗΣΗΣ

ΗΜΕΡΟΜΗΝΙΑ ΦΩΤΟΛΗΨΙΑΣ

ΟΜΑΔΑ ΜΕΛΕΤΗΣ

Α. ΤΣΟΥΚΑΣ αρχιτ πολεοδομος
Ι ΑΓΓΕΛΙΑΝΟΣ αρχιτ. πολεοδομος
Θ. ΓΚΟΥΛΓΚΟΥΝΤΙΝΑΣ τοπογραφος
Α ΣΑΜΑΙΑΝΟΣ αρχιτ. μηχανικος
Α ΑΑΡΙΑΣ μηχανολογος μηχ.

ΔΙΑΝΟΜΗ ΠΙΝΑΚΙΔΩΝ

ΠΟΛΕΟΔΟΜΙΚΗ ΟΡΓΑΝΩΣΗ

Π_2.1

ΡΥΜΟΤΟΜΙΚΟ ΣΧΕΔΙΟ

ΚΛΙΜΑΚΑ

ΔΗΜΟΣ ΚΑΛΑΜΑΡΙΑΣ

ΝΟΜΟΣ ΘΕΣΣΑΛΟΝΙΚΗΣ

ΥΠΟΥΡΓΕΙΟ ΧΩΡ/ΞΙΑΣ ΟΙΚΙΣΜΟΥ & ΠΕΡ/ΝΤΟΣ
ΔΙΕΥΘΥΝΣΗ ΧΑΡΤΟΓΡΑΦΗΣΕΩΣ

ΚΑ 0780
1/1416

ΤΟΠΟΓΡΑΦΙΚΟ ΔΙΑΓΡΑΜΜΑ

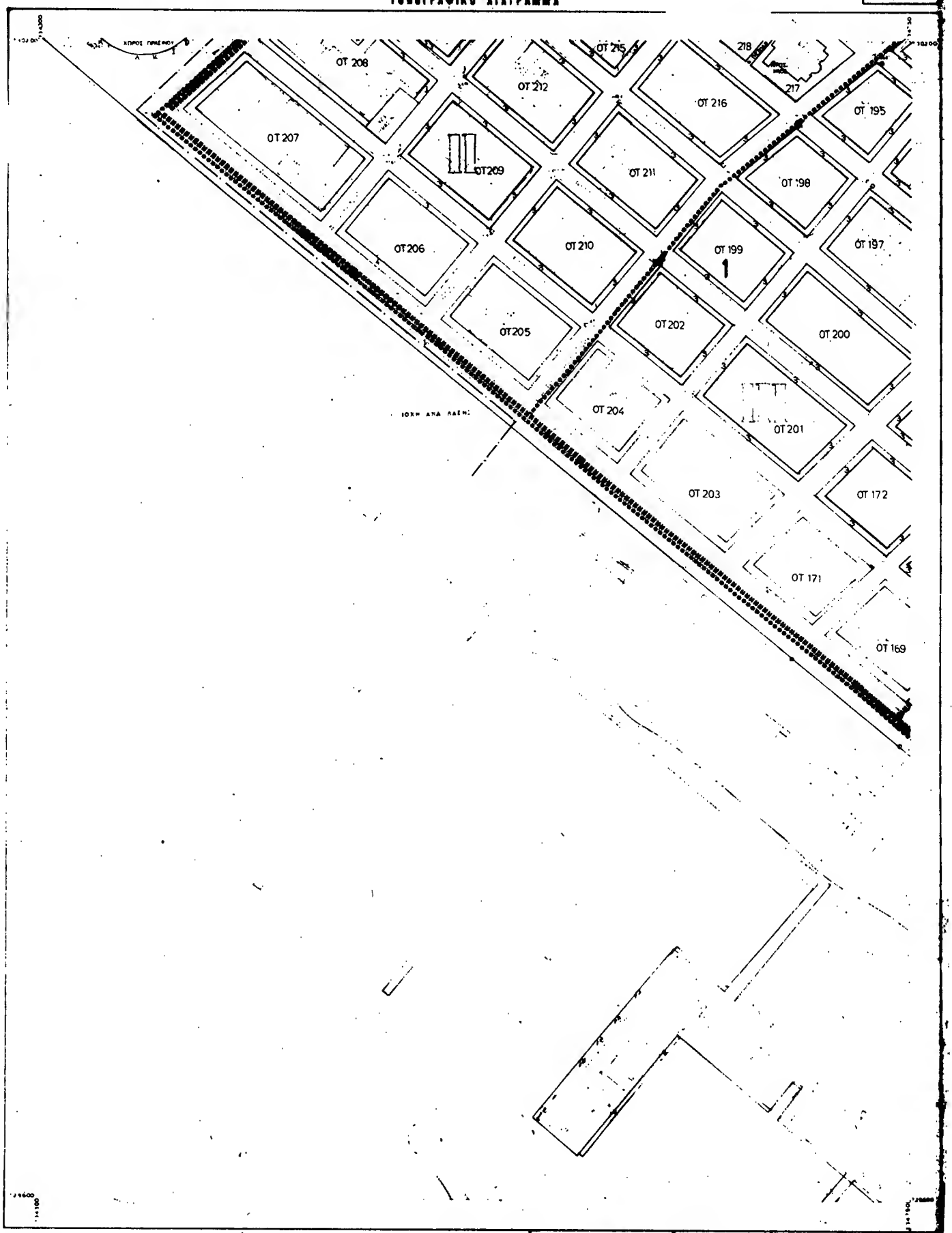

Ελληνικό DATUM
Εμπορικό Μαρμαροκοπείο πλάτους 3"
Κεντρικός ρασοφόρος λ=0° επί Αθηνών
Ο ορθογωνιακός κατακόρυφος του διαγράμματος
[illegible] της προβολής HATT του κέντρου φαλλόν
[illegible] επί Αθηνών

ΤΑΦΟΜΟΝΗΣ
1 Πλάκα κατάφορτο
2 Πλάκα λάφορτο
Α Πλαστικό

ΚΛΙΜΑΚΑ 1:1.000

Η διόρθωση και συμπλήρωση των Φ/Τ διαγραμμάτων έγινε με εκτιμήσεις μετρήσεις από την ΤΕΧΝΙΚΗ ΥΠΗΡΕΣΙΑ του ΔΗΜΟΥ ΚΑΛΑΜΑΡΙΑΣ

ΝΟΜΟΣ	ΘΕΣ/ΝΙΚΗΣ
ΠΕΡΙΟΧΗ	ΚΑΛΑΜΑΡΙΑΣ
Μέθοδος συντάξεως	Φωτογραμμετρική
Φωτολήψεις	29-9-1982
Χρόνος συντάξεως	1984-1985

Υ.ΠΕ.ΧΩ.Δ.Ε

Ε.Π.Α. 82-84

ΥΠΟΜΝΗΜΑ

Ορια Κεντρικής Περιοχής
Central Area Boundary

Ορια Πυκνοδομημένης Περιοχής
Dense Built up Area Boundary

Ρυμοτομική Γραμμή (πράσινη)
Street Line (green)

Οικοδομική Γραμμή (κόκκινη)
Building Line (red)

Στοά
Arcade

Ιδιωτικός Χώρος με κοινή χρήση
Private Open Space for common use

Καταργούμενη Ρυμοτομική ή Οικοδομική Γραμμή
Abolished Street or Building Line

Ιδιωτική Κατοικία
Residential

Γενική Κατοικία Β
Mixed Residential

Τοπική Κέντρο
Local Centre

Θέσεις για τη στάθμευση αυτοκινήτων

Ορια ΜΒ χωρών

Ορια τομέα αριθμησης οικοδομικών τετραγώνων

Τομέας αριθμησης οικοδομικών τετραγώνων

Ορια Λουομένων ορών δόμησης

Ορια Πρασινισμού σε μια Κυρωμένη Αδιοικίσιμη Ζώνη
Boundary of Accentuated Green in a Zone Approved for Development

Ορια Πρασινισμού σε κυρωμένη προοδευτικά ή μη Ζώνη
Boundary of Accentuated Green in a Zone Approved for Gradual Development

Ορια Περιοχής Πρασινισμού στην Ζώνη Ειδικών Χρήσεων
Boundary of Place Proposed for the Special Nature Zone

Βαθμός Προστασίας
Degree of Protection

ΑΠ Απόλυτη Προστασία
Absolute Protection

ΜΠ Μερική Προστασία
Partial Protection

Προστασμένα για Κυρωμένη Μελέτη
Monument Protected in Approved Study

Δ Προστασμένα για Κυρωμένη Διατηρητέα Διαμορφωμένη Ζώνη
Protected in Approved Preserved Shaped Zone

Προστασμένα σε Κυρωμένη Παραδοσιακή ή Διατηρητέα Ζώνη
Protected in Approved Traditional or Preserved Zone

Βαθμός Προστασίας
Degree of Protection

ΑΠ Απόλυτη Προστασία
Absolute Protection

Β Προστασία Κτιρίου
Protection of Building

Γ Προστασία Ιδιωτικού
Protection of Private

Δ Κτίριο Διατηρητέο
Preserved Building

Ορια Τμήματος Οικοδομικής Δομήσιμης Δ.Δ.
Boundary of Buildable Block

Τμήμα Δομήσιμης Δόμησης
Buildable Block

ΖΚΕ Ορια Ζώνης Κοινωφελών Εγκαταστάσεων (Ζ.Κ.Ε.)
Boundary of Public Facilities Zone

ΖΕΒ Ορια Ζώνης Ειδικών Χρήσεων (Ζ.Ε.Β.)
Boundary of Special Nature Zone

ΖΒΚ Ορια Ζώνης Ειδικών Κατοικιών (Ζ.Β.Κ.)
Boundary of Special Residential Zone

ΖΕΠ Ορια Ζώνης Ειδικών Πολεοδομικών Ενοτήτων (Ζ.Ε.Π.)
Boundary of Special Urban Units Zone

ΖΑΑ Ορια Ζώνης Αρχαίων Αναλήμματα (Ζ.Α.Α.)
Boundary of Ancient Retaining Walls Zone

ΖΚΟ Ορια Ζώνης Κοινοχρήστων Χώρων Δημ. Χρήσεως
Boundary of Public Open Space Zone

ΖΕΣ Ορια Ζώνης Ειδικών Σκοπών (Ζ.Ε.Σ.)
Boundary of Special Purpose Zone

ΠΟΛΕΟΔΟΜΙΚΗ ΜΕΛΕΤΗ ΑΝΑΘΕΩΡΗΣΗΣ

ΗΜΕΡΟΜΗΝΙΑ ΦΩΤΟΑΝΗΣΙΑΣ

ΟΜΑΔΑ ΜΕΛΕΤΗΣ

Α. ΤΣΟΥΚΑΣ αρχιτ. πολεοδόμος
Ι. ΑΓΓΕΛΙΔΗΣ αρχιτ. πολεοδόμος
Β. ΓΚΟΥΛΓΚΟΥΝΤΙΝΑΣ τοπογράφος
Α. ΣΑΜΑΙΔΗΣ αρχιτ. μηχανικός
Α. ΑΔΡΙΑΣ μηχανολόγος μηχ.

ΔΙΑΝΟΜΗ ΠΙΝΑΚΙΔΩΝ

ΠΟΛΕΟΔΟΜΙΚΗ ΟΡΓΑΝΩΣΗ

ΧΑΡΤΗΣ **Π_2.1**

ΡΥΜΟΤΟΜΙΚΟ ΣΧΕΔΙΟ

ΚΛΙΜΑΚΑ 1 : 1.000

ΔΗΜΟΣ ΚΑΛΑΜΑΡΙΑΣ

ΝΟΜΟΣ ΘΕΣΣΑΛΟΝΙΚΗΣ

ΥΠΟΥΡΓΕΙΟ ΧΩΡ/ΞΙΑΣ ΟΙΚΙΣΜΟΥ & ΠΕΡ/ΝΤΟΣ
ΔΙΕΥΘΥΝΣΗ ΚΑΡΤΟΓΡΑΦΗΣΕΩΝ

ΤΟΠΟΓΡΑΦΙΚΟ ΔΙΑΓΡΑΜΜΑ

ΚΑ 0250
1/1575

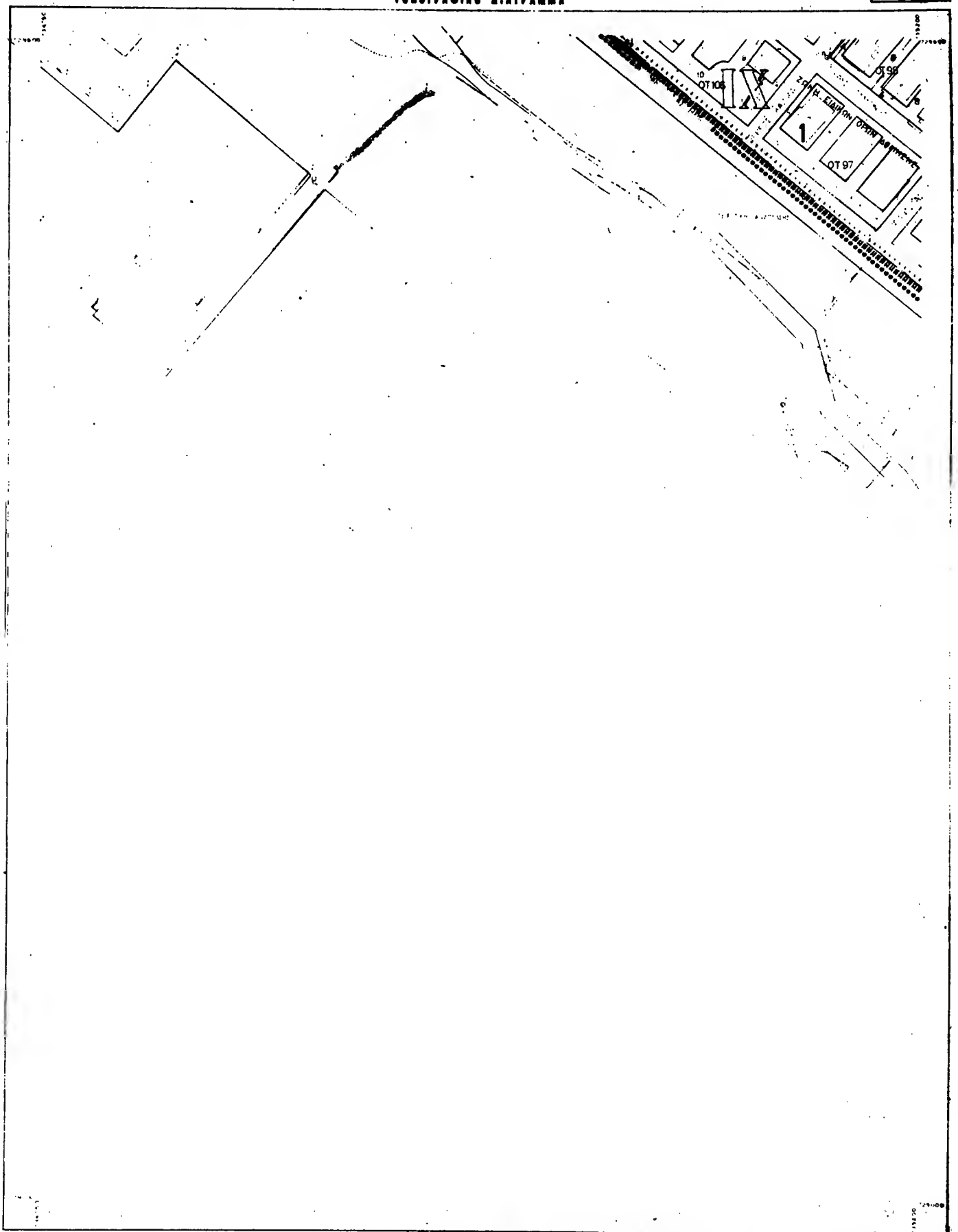

Ελληνικό DATUM
Εγκάρσια Μερκατορική προβολή 3°
Κεντρικός μεσημβρινός λ = 0° απ' Αθηνών
Ο κεντρικός παραλληλογραμμος του διαγράμματος
επάνω της προβολής HATT του κεντρικού φύλλου
με φ = και λ = απ' Αθηνών

ΥΠΟΜΝΗΜΑ
1 Κτίριο δημοσιόν
2 Κτίριο ιδιωτικόν
3 Πολυκατοικία

ΚΛΙΜΑΚΑ 1:1.000

Η διορθωσ. κα. ... των Φ/Σ δ/γραφιστών ... με ειδικές μετρήσεις από την ΤΕΧΝΙΚΗ ΥΠΗΡΕΣΙΑ του ΔΗΜΟΥ ΚΑΛΑΜΑΡΙΑΣ

ΝΟΜΟΣ	ΘΕΣ/ΝΙΚΗΣ
ΠΕΡΙΟΧΗ	ΚΑΛΑΜΑΡΙΑΣ
Μέθοδος συντάξεως	Φωτογραμμετρική
Φωτολήψεις	29-9-1982
Χρόνος συντάξεως	1988-1989

Υ.ΠΕ.ΧΩ.Δ.Ε

Ε.Π.Α. 82-84

ΥΠΟΜΝΗΜΑ

Ορια Πολεοδομικης Ενοτητας

Ορια Κεντρικης Περιοχης
Central Area Boundary

Ορια Οικοδομησιμης Περιοχης
Density Built up Area Boundary

Ρυμοτομικη Γραμμη (πρασινη)
Street Line (green)

Οικοδομικη Γραμμη (κοκκινη)
Building Line (red)

Στοα
Arcade

Ιδιωτικος χωρος σε κοινη χρηση
Private Open Space in common use

Αυτοτελουσες Ρυμοτομιες ή Οριοθετησεις
Autonomous Street Lines or Delimitations

Γενικη Κατοικια
Residential

Γενικη Κατοικια Β
Mixed Residential

Τοπικο κεντρο
Local Centre

Πολυκατοικιες αρκετων οροφων

Ορια λοιπων ειδων δομησης

Ορια τομεα αριθμησης οικοδομικων τετραγωνων

Τομεις αριθμησης οικοδομικων τετραγωνων

Θεσεις για τη σταθμευση αυτοκινητων

Ορια ΗΦ χωρων

Ορια Προστασιας απο για Κηρυξη Αρχαιοτητων
Boundary of Archaeological site proposed for Protection

Ορια Περιοχης Προστασιας που Κηρυχτηκε με Φεκ
Boundary of Protected Area Proposed to be Declared by Government Gazette

Βαθμος Προστασιας
Degree of Protection

Απολυτη Προστασια
Absolute Protection

Μερικη Προστασια
Partial Protection

Προστασια για Κηρυξη Μνημειου
Monument Proposed for Declaration

Προστασια για Κηρυξη Διατηρητεου
Listed Building Proposed for Declaration

Προστασια για Κηρυξη Παραδοσιακου
Traditional Building Proposed for Declaration

Βαθμος Π.
Degree of Protection

Απολυτη Π.
Absolute Protection

Μερικη Π.
Partial Protection

Ζ.Κ.Ε.

Ζ.Β.Ο.

Ζ.Β.Κ.

Ζ.Β.Π.

Ζ.Α.Α.

Ζ.Κ.Ο.

Ζ.Ι.Ε.

58336/1351/Φ.Ε./2.8.1991
ΑΠΑΘΕΩΡΗΣΗ ΠΛΗΘΟΣ
ΠΡΟ ΟΛΟΚΛΗΡΟ ΠΕΛΟΣ ΤΟ ΔΗΜΟ ΚΑΛΑΜΑΡΙΑΣ
Γραμματεια

ΜΑΡΙΑ ΜΠΑΡΗ
ΑΡΧΙΤΕΚΤΟΝΑ

ΠΟΛΕΟΔΟΜΙΚΗ ΜΕΛΕΤΗ ΑΝΑΘΕΩΡΗΣΗΣ

ΗΜΕΡΟΜΗΝΙΑ ΦΩΤΟΛΗΨΙΑΣ

ΟΜΑΔΑ ΜΕΛΕΤΗΣ

Α. ΤΣΟΥΚΑΣ αρχιτ. πολεοδομος
Ι. ΑΓΓΕΛΙΔΗΣ αρχιτ. πολεοδομος
Β. ΓΚΟΥΑΓΚΟΥΝΤΙΝΑΣ τοπογραφος
Α. ΣΑΜΑΙΔΗΣ αρχιτ. μηχανικος
Α. ΑΑΡΙΑΣ μηχανολογος μηχ

ΔΙΑΝΟΜΗ ΠΙΝΑΚΙΔΩΝ

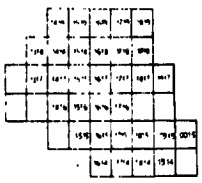

ΠΟΛΕΟΔΟΜΙΚΗ ΟΡΓΑΝΩΣΗ

ΦΟΡΤΗΣ

Π_2.1

ΡΥΜΟΤΟΜΙΚΟ ΣΧΕΔΙΟ

ΚΑΛΑΜΑΚΑ
1 : 1000

ΔΗΜΟΣ ΚΑΛΑΜΑΡΙΑΣ

ΟΚΤΩΒΡΙΟΣ 1989

ΝΟΜΟΣ ΘΕΣΣΑΛΟΝΙΚΗΣ

[redacted] ΧΩΡ/ΞΙΑΣ ΟΙΚΙΣΜΟΥ & ΠΕΡΙΦ/ΝΤΟΣ :
ΔΙΕΥΘΥΝΣΗ ΧΑΡΤΟΓΡΑΦΗΣΕΩΝ

ΤΟΠΟΓΡΑΦΙΚΟ ΔΙΑΓΡΑΜΜΑ

Υ.ΠΕ.ΧΩ.Δ.Ε

Ε.Π.Α. 82-84

Υ. ΟΜΝΗΜΑ

Πύκνη

Τοπικό κέντρο
Local Centre

Πολεοδομικές δραστηριότητες

Θέσεις για τη στάθμευση αυτοκινήτων

Όριο ΚΘ χωρίου

5835/1831/90/29/891
ΑΛΛΟΕΘΝΕΣ (ΙΔΙΩΤΙΚΟ)
ΤΟ ΕΚΕΙΝΟ ΠΟΛΕΟΔΟΜΙΚΟ ΤΟΥ ΔΗΜΟΥ ΚΑΛΑΜΑΡΙΑΣ
Ι. Σκεβαλόπουλος

2 Σεπτεμβρίου

ΜΑΡΙΑ ΜΠΑΡΗ
ΑΡΧΙΤΕΚΤΟΝΑΣ

ΠΟΛΕΟΔΟΜΙΚΗ ΜΕΛΕΤΗ ΑΝΑΘΕΩΡΗΣΗΣ

ΗΜΕΡΟΜΗΝΙΑ ΦΩΤΟΛΗΨΙΑΣ

ΟΜΑΔΑ ΜΕΛΕΤΗΣ

Α ΤΣΟΥΚΑΣ αρχιτ. πολεοδόμος
Ι ΑΓΓΕΛΙΔΗΣ αρχιτ. πολεοδόμος
Θ ΓΚΟΥΑΓΚΟΥΝΤΙΝΑΣ τοπογράφος
Α ΣΑΜΑΙΔΗΣ αρχιτ. μηχανικός
Α ΑΔΡΙΑΣ μηχανολόγος μηχ.

ΔΙΑΝΟΜΗ ΠΙΝΑΚΙΔΩΝ

ΠΟΛΕΟΔΟΜΙΚΗ ΟΡΓΑΝΩΣΗ

Π_2.1

ΡΥΜΟΤΟΜΙΚΟ ΣΧΕΔΙΟ

ΚΛΙΜΑΚΑ

ΔΗΜΟΣ ΚΑΛΑΜΑΡΙΑΣ

ΝΟΜΟΣ ΘΕΣΣΑΛΟΝΙΚΗΣ

ΥΠΟΥΡΓΕΙΟ ΠΕΡΙΒΑΛΛΟΝΤΟΣ ΧΩΡΟΤΑΞΙΑΣ & ΔΗΜΟΣΙΩΝ ΕΡΓΩΝ
ΔΙΕΥΘΥΝΣΗ ΧΑΡΤΟΓΡΑΦΗΣΕΩΝ

ΤΟΠΟΓΡΑΦΙΚΟ ΔΙΑΓΡΑΜΜΑ

ΚΔ. 2760

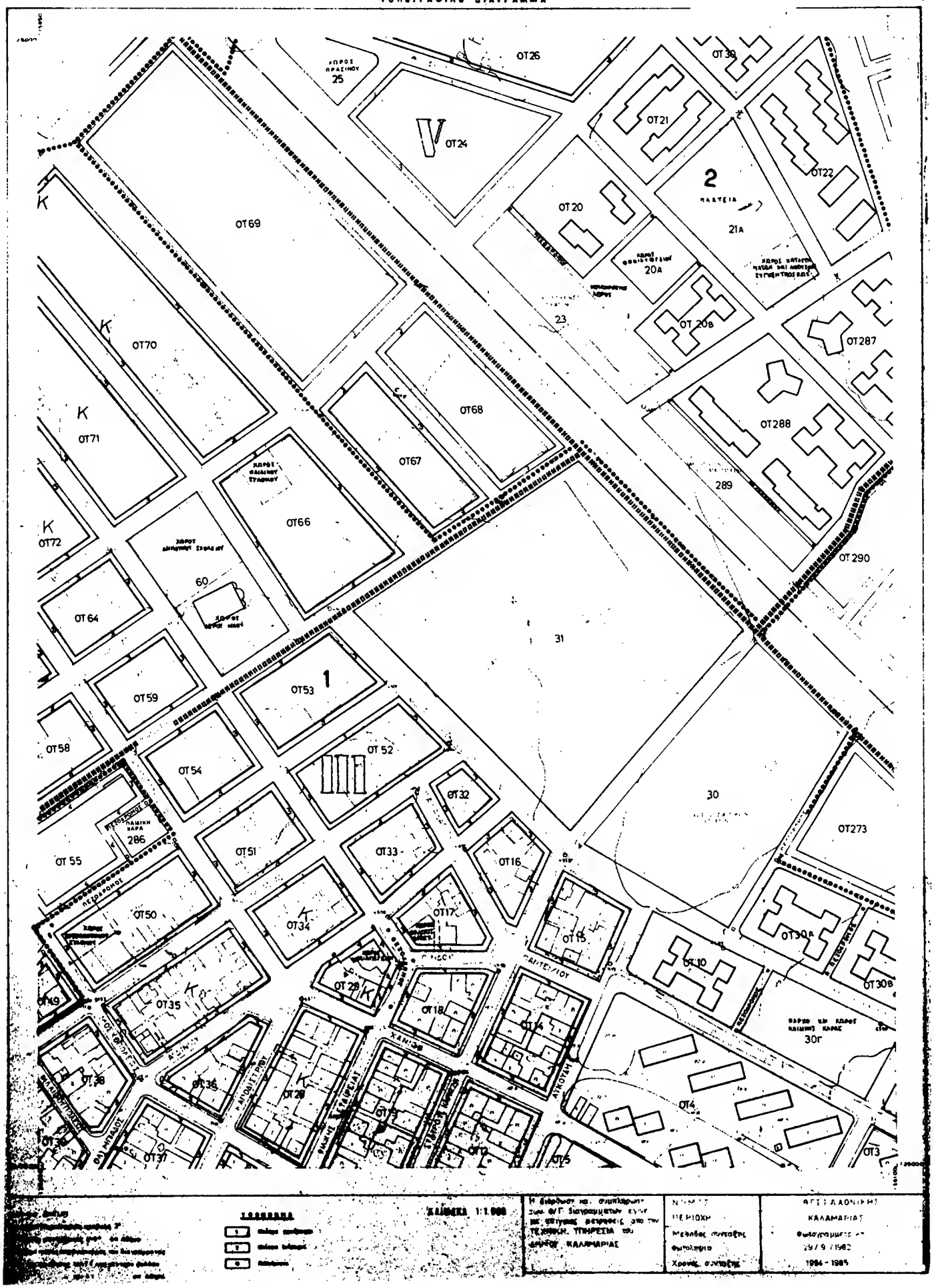
ΟΤ26
ΟΤ30
ΟΤ21
ΟΤ24
ΟΤ22
ΟΤ20
ΟΤ69
ΟΤ20Α
ΟΤ20Β
ΟΤ287
ΟΤ70
ΟΤ68
ΟΤ288
ΟΤ71
ΟΤ67
ΟΤ66
ΟΤ290
ΟΤ72
ΟΤ64
ΟΤ53
ΟΤ59
ΟΤ58
ΟΤ52
ΟΤ54
ΟΤ32
ΟΤ273
ΟΤ55
ΟΤ51
ΟΤ33
ΟΤ16
ΟΤ50
ΟΤ34
ΟΤ17
ΟΤ15
ΟΤ30Α
ΟΤ10
ΟΤ30Β
ΟΤ35
ΟΤ29
ΟΤ18
ΟΤ14
ΟΤ38
ΟΤ36
ΟΤ28
ΟΤ4
ΟΤ37
ΟΤ12
ΟΤ5
ΟΤ3
ΟΤ49
ΟΤ30
ΟΤ13
ΟΤ6
ΟΤ7
ΟΤ8
ΟΤ9
ΟΤ11
ΟΤ25
ΟΤ23
ΟΤ31
ΟΤ30Γ
ΟΤ289
ΟΤ286
ΟΤ60
ΟΤ62
ΟΤ63
ΟΤ65
ΟΤ61
ΟΤ57
ΟΤ56
ΟΤ27
ΟΤ26
ΟΤ19
ΟΤ22
ΟΤ21
ΟΤ20
ΟΤ18
ΟΤ17
ΟΤ16
ΟΤ15
ΟΤ14
ΟΤ13
ΟΤ12
ΟΤ11
ΟΤ10
ΟΤ9
ΟΤ8
ΟΤ7
ΟΤ6
ΟΤ5
ΟΤ4
ΟΤ3
ΟΤ2
ΟΤ1
ΟΤ30Α
ΟΤ30Β
ΟΤ30Γ
ΟΤ30Δ
ΟΤ30Ε
ΟΤ30Ζ
ΟΤ30Η
ΟΤ30Θ
ΟΤ30Ι
ΟΤ30Κ
ΟΤ30Λ
ΟΤ30Μ
ΟΤ30Ν
ΟΤ30Ξ
ΟΤ30Ο
ΟΤ30Π
ΟΤ30Ρ
ΟΤ30Σ
ΟΤ30Τ
ΟΤ30Υ
ΟΤ30Φ
ΟΤ30Χ
ΟΤ30Ψ
ΟΤ30Ω
ΟΤ31Α
ΟΤ31Β
ΟΤ31Γ
ΟΤ31Δ
ΟΤ31Ε
ΟΤ31Ζ
ΟΤ31Η
ΟΤ31Θ
ΟΤ31Ι
ΟΤ31Κ
ΟΤ31Λ
ΟΤ31Μ
ΟΤ31Ν
ΟΤ31Ξ
ΟΤ31Ο
ΟΤ31Π
ΟΤ31Ρ
ΟΤ31Σ
ΟΤ31Τ
ΟΤ31Υ
ΟΤ31Φ
ΟΤ31Χ
ΟΤ31Ψ
ΟΤ31Ω
ΟΤ32Α
ΟΤ32Β
ΟΤ32Γ
ΟΤ32Δ
ΟΤ32Ε
ΟΤ32Ζ
ΟΤ32Η
ΟΤ32Θ
ΟΤ32Ι
ΟΤ32Κ
ΟΤ32Λ
ΟΤ32Μ
ΟΤ32Ν
ΟΤ32Ξ
ΟΤ32Ο
ΟΤ32Π
ΟΤ32Ρ
ΟΤ32Σ
ΟΤ32Τ
ΟΤ32Υ
ΟΤ32Φ
ΟΤ32Χ
ΟΤ32Ψ
ΟΤ32Ω
ΟΤ33Α
ΟΤ33Β
ΟΤ33Γ
ΟΤ33Δ
ΟΤ33Ε
ΟΤ33Ζ
ΟΤ33Η
ΟΤ33Θ
ΟΤ33Ι
ΟΤ33Κ
ΟΤ33Λ
ΟΤ33Μ
ΟΤ33Ν
ΟΤ33Ξ
ΟΤ33Ο
ΟΤ33Π
ΟΤ33Ρ
ΟΤ33Σ
ΟΤ33Τ
ΟΤ33Υ
ΟΤ33Φ
ΟΤ33Χ
ΟΤ33Ψ
ΟΤ33Ω
ΟΤ34Α
ΟΤ34Β
ΟΤ34Γ
ΟΤ34Δ
ΟΤ34Ε
ΟΤ34Ζ
ΟΤ34Η
ΟΤ34Θ
ΟΤ34Ι
ΟΤ34Κ
ΟΤ34Λ
ΟΤ34Μ
ΟΤ34Ν
ΟΤ34Ξ
ΟΤ34Ο
ΟΤ34Π
ΟΤ34Ρ
ΟΤ34Σ
ΟΤ34Τ
ΟΤ34Υ
ΟΤ34Φ
ΟΤ34Χ
ΟΤ34Ψ
ΟΤ34Ω
ΟΤ35Α
ΟΤ35Β
ΟΤ35Γ
ΟΤ35Δ
ΟΤ35Ε
ΟΤ35Ζ
ΟΤ35Η
ΟΤ35Θ
ΟΤ35Ι
ΟΤ35Κ
ΟΤ35Λ
ΟΤ35Μ
ΟΤ35Ν
ΟΤ35Ξ
ΟΤ35Ο
ΟΤ35Π
ΟΤ35Ρ
ΟΤ35Σ
ΟΤ35Τ
ΟΤ35Υ
ΟΤ35Φ
ΟΤ35Χ
ΟΤ35Ψ
ΟΤ35Ω
ΟΤ36Α
ΟΤ36Β
ΟΤ36Γ
ΟΤ36Δ
ΟΤ36Ε
ΟΤ36Ζ
ΟΤ36Η
ΟΤ36Θ
ΟΤ36Ι
ΟΤ36Κ
ΟΤ36Λ
ΟΤ36Μ
ΟΤ36Ν
ΟΤ36Ξ
ΟΤ36Ο
ΟΤ36Π
ΟΤ36Ρ
ΟΤ36Σ
ΟΤ36Τ
ΟΤ36Υ
ΟΤ36Φ
ΟΤ36Χ
ΟΤ36Ψ
ΟΤ36Ω
ΟΤ37Α
ΟΤ37Β
ΟΤ37Γ
ΟΤ37Δ
ΟΤ37Ε
ΟΤ37Ζ
ΟΤ37Η
ΟΤ37Θ
ΟΤ37Ι
ΟΤ37Κ
ΟΤ37Λ
ΟΤ37Μ
ΟΤ37Ν
ΟΤ37Ξ
ΟΤ37Ο
ΟΤ37Π
ΟΤ37Ρ
ΟΤ37Σ
ΟΤ37Τ
ΟΤ37Υ
ΟΤ37Φ
ΟΤ37Χ
ΟΤ37Ψ
ΟΤ37Ω
ΟΤ38Α
ΟΤ38Β
ΟΤ38Γ
ΟΤ38Δ
ΟΤ38Ε
ΟΤ38Ζ
ΟΤ38Η
ΟΤ38Θ
ΟΤ38Ι
ΟΤ38Κ
ΟΤ38Λ
ΟΤ38Μ
ΟΤ38Ν
ΟΤ38Ξ
ΟΤ38Ο
ΟΤ38Π
ΟΤ38Ρ
ΟΤ38Σ
ΟΤ38Τ
ΟΤ38Υ
ΟΤ38Φ
ΟΤ38Χ
ΟΤ38Ψ
ΟΤ38Ω
ΟΤ39Α
ΟΤ39Β
ΟΤ39Γ
ΟΤ39Δ
ΟΤ39Ε
ΟΤ39Ζ
ΟΤ39Η
ΟΤ39Θ
ΟΤ39Ι
ΟΤ39Κ
ΟΤ39Λ
ΟΤ39Μ
ΟΤ39Ν
ΟΤ39Ξ
ΟΤ39Ο
ΟΤ39Π
ΟΤ39Ρ
ΟΤ39Σ
ΟΤ39Τ
ΟΤ39Υ
ΟΤ39Φ
ΟΤ39Χ
ΟΤ39Ψ
ΟΤ39Ω
ΟΤ40Α
ΟΤ40Β
ΟΤ40Γ
ΟΤ40Δ
ΟΤ40Ε
ΟΤ40Ζ
ΟΤ40Η
ΟΤ40Θ
ΟΤ40Ι
ΟΤ40Κ
ΟΤ40Λ
ΟΤ40Μ
ΟΤ40Ν
ΟΤ40Ξ
ΟΤ40Ο
ΟΤ40Π
ΟΤ40Ρ
ΟΤ40Σ
ΟΤ40Τ
ΟΤ40Υ
ΟΤ40Φ
ΟΤ40Χ
ΟΤ40Ψ
ΟΤ40Ω
ΟΤ41Α
ΟΤ41Β
ΟΤ41Γ
ΟΤ41Δ
ΟΤ41Ε
ΟΤ41Ζ
ΟΤ41Η
ΟΤ41Θ
ΟΤ41Ι
ΟΤ41Κ
ΟΤ41Λ
ΟΤ41Μ
ΟΤ41Ν
ΟΤ41Ξ
ΟΤ41Ο
ΟΤ41Π
ΟΤ41Ρ
ΟΤ41Σ
ΟΤ41Τ
ΟΤ41Υ
ΟΤ41Φ
ΟΤ41Χ
ΟΤ41Ψ
ΟΤ41Ω
ΟΤ42Α
ΟΤ42Β
ΟΤ42Γ
ΟΤ42Δ
ΟΤ42Ε
ΟΤ42Ζ
ΟΤ42Η
ΟΤ42Θ
ΟΤ42Ι
ΟΤ42Κ
ΟΤ42Λ
ΟΤ42Μ
ΟΤ42Ν
ΟΤ42Ξ
ΟΤ42Ο
ΟΤ42Π
ΟΤ42Ρ
ΟΤ42Σ
ΟΤ42Τ
ΟΤ42Υ
ΟΤ42Φ
ΟΤ42Χ
ΟΤ42Ψ
ΟΤ42Ω
ΟΤ43Α
ΟΤ43Β
ΟΤ43Γ
ΟΤ43Δ
ΟΤ43Ε
ΟΤ43Ζ
ΟΤ43Η
ΟΤ43Θ
ΟΤ43Ι
ΟΤ43Κ
ΟΤ43Λ
ΟΤ43Μ
ΟΤ43Ν
ΟΤ43Ξ
ΟΤ43Ο
ΟΤ43Π
ΟΤ43Ρ
ΟΤ43Σ
ΟΤ43Τ
ΟΤ43Υ
ΟΤ43Φ
ΟΤ43Χ
ΟΤ43Ψ
ΟΤ43Ω
ΟΤ44Α
ΟΤ44Β
ΟΤ44Γ
ΟΤ44Δ
ΟΤ44Ε
ΟΤ44Ζ
ΟΤ44Η
ΟΤ44Θ
ΟΤ44Ι
ΟΤ44Κ
ΟΤ44Λ
ΟΤ44Μ
ΟΤ44Ν
ΟΤ44Ξ
ΟΤ44Ο
ΟΤ44Π
ΟΤ44Ρ
ΟΤ44Σ
ΟΤ44Τ
ΟΤ44Υ
ΟΤ44Φ
ΟΤ44Χ
ΟΤ44Ψ
ΟΤ44Ω
ΟΤ45Α
ΟΤ45Β
ΟΤ45Γ
ΟΤ45Δ
ΟΤ45Ε
ΟΤ45Ζ
ΟΤ45Η
ΟΤ45Θ
ΟΤ45Ι
ΟΤ45Κ
ΟΤ45Λ
ΟΤ45Μ
ΟΤ45Ν
ΟΤ45Ξ
ΟΤ45Ο
ΟΤ45Π
ΟΤ45Ρ
ΟΤ45Σ
ΟΤ45Τ
ΟΤ45Υ
ΟΤ45Φ
ΟΤ45Χ
ΟΤ45Ψ
ΟΤ45Ω
ΟΤ46Α
ΟΤ46Β
ΟΤ46Γ
ΟΤ46Δ
ΟΤ46Ε
ΟΤ46Ζ
ΟΤ46Η
ΟΤ46Θ
ΟΤ46Ι
ΟΤ46Κ
ΟΤ46Λ
ΟΤ46Μ
ΟΤ46Ν
ΟΤ46Ξ
ΟΤ46Ο
ΟΤ46Π
ΟΤ46Ρ
ΟΤ46Σ
ΟΤ46Τ
ΟΤ46Υ
ΟΤ46Φ
ΟΤ46Χ
ΟΤ46Ψ
ΟΤ46Ω
ΟΤ47Α
ΟΤ47Β
ΟΤ47Γ
ΟΤ47Δ
ΟΤ47Ε
ΟΤ47Ζ
ΟΤ47Η
ΟΤ47Θ
ΟΤ47Ι
ΟΤ47Κ
ΟΤ47Λ
ΟΤ47Μ
ΟΤ47Ν
ΟΤ47Ξ
ΟΤ47Ο
ΟΤ47Π
ΟΤ47Ρ
ΟΤ47Σ
ΟΤ47Τ
ΟΤ47Υ
ΟΤ47Φ
ΟΤ47Χ
ΟΤ47Ψ
ΟΤ47Ω
ΟΤ48Α
ΟΤ48Β
ΟΤ48Γ
ΟΤ48Δ
ΟΤ48Ε
ΟΤ48Ζ
ΟΤ48Η
ΟΤ48Θ
ΟΤ48Ι
ΟΤ48Κ
ΟΤ48Λ
ΟΤ48Μ
ΟΤ48Ν
ΟΤ48Ξ
ΟΤ48Ο
ΟΤ48Π
ΟΤ48Ρ
ΟΤ48Σ
ΟΤ48Τ
ΟΤ48Υ
ΟΤ48Φ
ΟΤ48Χ
ΟΤ48Ψ
ΟΤ48Ω
ΟΤ49Α
ΟΤ49Β
ΟΤ49Γ
ΟΤ49Δ
ΟΤ49Ε
ΟΤ49Ζ
ΟΤ49Η
ΟΤ49Θ
ΟΤ49Ι
ΟΤ49Κ
ΟΤ49Λ
ΟΤ49Μ
ΟΤ49Ν
ΟΤ49Ξ
ΟΤ49Ο
ΟΤ49Π
ΟΤ49Ρ
ΟΤ49Σ
ΟΤ49Τ
ΟΤ49Υ
ΟΤ49Φ
ΟΤ49Χ
ΟΤ49Ψ
ΟΤ49Ω
ΟΤ50Α
ΟΤ50Β
ΟΤ50Γ
ΟΤ50Δ
ΟΤ50Ε
ΟΤ50Ζ
ΟΤ50Η
ΟΤ50Θ
ΟΤ50Ι
ΟΤ50Κ
ΟΤ50Λ
ΟΤ50Μ
ΟΤ50Ν
ΟΤ50Ξ
ΟΤ50Ο
ΟΤ50Π
ΟΤ50Ρ
ΟΤ50Σ
ΟΤ50Τ
ΟΤ50Υ
ΟΤ50Φ
ΟΤ50Χ
ΟΤ50Ψ
ΟΤ50Ω
ΟΤ51Α
ΟΤ51Β
ΟΤ51Γ
ΟΤ51Δ
ΟΤ51Ε
ΟΤ51Ζ
ΟΤ51Η
ΟΤ51Θ
ΟΤ51Ι
ΟΤ51Κ
ΟΤ51Λ
ΟΤ51Μ
ΟΤ51Ν
ΟΤ51Ξ
ΟΤ51Ο
ΟΤ51Π
ΟΤ51Ρ
ΟΤ51Σ
ΟΤ51Τ
ΟΤ51Υ
ΟΤ51Φ
ΟΤ51Χ
ΟΤ51Ψ
ΟΤ51Ω
ΟΤ52Α
ΟΤ52Β
ΟΤ52Γ
ΟΤ52Δ
ΟΤ52Ε
ΟΤ52Ζ
ΟΤ52Η
ΟΤ52Θ
ΟΤ52Ι
ΟΤ52Κ
ΟΤ52Λ
ΟΤ52Μ
ΟΤ52Ν
ΟΤ52Ξ
ΟΤ52Ο
ΟΤ52Π
ΟΤ52Ρ
ΟΤ52Σ
ΟΤ52Τ
ΟΤ52Υ
ΟΤ52Φ
ΟΤ52Χ
ΟΤ52Ψ
ΟΤ52Ω
ΟΤ53Α
ΟΤ53Β
ΟΤ53Γ
ΟΤ53Δ
ΟΤ53Ε
ΟΤ53Ζ
ΟΤ53Η
ΟΤ53Θ
ΟΤ53Ι
ΟΤ53Κ
ΟΤ53Λ
ΟΤ53Μ
ΟΤ53Ν
ΟΤ53Ξ
ΟΤ53Ο
ΟΤ53Π
ΟΤ53Ρ
ΟΤ53Σ
ΟΤ53Τ
ΟΤ53Υ
ΟΤ53Φ
ΟΤ53Χ
ΟΤ53Ψ
ΟΤ53Ω
ΟΤ54Α
ΟΤ54Β
ΟΤ54Γ
ΟΤ54Δ
ΟΤ54Ε
ΟΤ54Ζ
ΟΤ54Η
ΟΤ54Θ
ΟΤ54Ι
ΟΤ54Κ
ΟΤ54Λ
ΟΤ54Μ
ΟΤ54Ν
ΟΤ54Ξ
ΟΤ54Ο
ΟΤ54Π
ΟΤ54Ρ
ΟΤ54Σ
ΟΤ54Τ
ΟΤ54Υ
ΟΤ54Φ
ΟΤ54Χ
ΟΤ54Ψ
ΟΤ54Ω
ΟΤ55Α
ΟΤ55Β
ΟΤ55Γ
ΟΤ55Δ
ΟΤ55Ε
ΟΤ55Ζ
ΟΤ55Η
ΟΤ55Θ
ΟΤ55Ι
ΟΤ55Κ
ΟΤ55Λ
ΟΤ55Μ
ΟΤ55Ν
ΟΤ55Ξ
ΟΤ55Ο
ΟΤ55Π
ΟΤ55Ρ
ΟΤ55Σ
ΟΤ55Τ
ΟΤ55Υ
ΟΤ55Φ
ΟΤ55Χ
ΟΤ55Ψ
ΟΤ55Ω
ΟΤ56Α
ΟΤ56Β
ΟΤ56Γ
ΟΤ56Δ
ΟΤ56Ε
ΟΤ56Ζ
ΟΤ56Η
ΟΤ56Θ
ΟΤ56Ι
ΟΤ56Κ
ΟΤ56Λ
ΟΤ56Μ
ΟΤ56Ν
ΟΤ56Ξ
ΟΤ56Ο
ΟΤ56Π
ΟΤ56Ρ
ΟΤ56Σ
ΟΤ56Τ
ΟΤ56Υ
ΟΤ56Φ
ΟΤ56Χ
ΟΤ56Ψ
ΟΤ56Ω
ΟΤ57Α
ΟΤ57Β
ΟΤ57Γ
ΟΤ57Δ
ΟΤ57Ε
ΟΤ57Ζ
ΟΤ57Η
ΟΤ57Θ
ΟΤ57Ι
ΟΤ57Κ
ΟΤ57Λ
ΟΤ57Μ
ΟΤ57Ν
ΟΤ57Ξ
ΟΤ57Ο
ΟΤ57Π
ΟΤ57Ρ
ΟΤ57Σ
ΟΤ57Τ
ΟΤ57Υ
ΟΤ57Φ
ΟΤ57Χ
ΟΤ57Ψ
ΟΤ57Ω
ΟΤ58Α
ΟΤ58Β
ΟΤ58Γ
ΟΤ58Δ
ΟΤ58Ε
ΟΤ58Ζ
ΟΤ58Η
ΟΤ58Θ
ΟΤ58Ι
ΟΤ58Κ
ΟΤ58Λ
ΟΤ58Μ
ΟΤ58Ν
ΟΤ58Ξ
ΟΤ58Ο
ΟΤ58Π
ΟΤ58Ρ
ΟΤ58Σ
ΟΤ58Τ
ΟΤ58Υ
ΟΤ58Φ
ΟΤ58Χ
ΟΤ58Ψ
ΟΤ58Ω
ΟΤ59Α
ΟΤ59Β
ΟΤ59Γ
ΟΤ59Δ
ΟΤ59Ε
ΟΤ59Ζ
ΟΤ59Η
ΟΤ59Θ
ΟΤ59Ι
ΟΤ59Κ
ΟΤ59Λ
ΟΤ59Μ
ΟΤ59Ν
ΟΤ59Ξ
ΟΤ59Ο
ΟΤ59Π
ΟΤ59Ρ
ΟΤ59Σ
ΟΤ59Τ
ΟΤ59Υ
ΟΤ59Φ
ΟΤ59Χ
ΟΤ59Ψ
ΟΤ59Ω
ΟΤ60Α
ΟΤ60Β
ΟΤ60Γ
ΟΤ60Δ
ΟΤ60Ε
ΟΤ60Ζ
ΟΤ60Η
ΟΤ60Θ
ΟΤ60Ι
ΟΤ60Κ
ΟΤ60Λ
ΟΤ60Μ
ΟΤ60Ν
ΟΤ60Ξ
ΟΤ60Ο
ΟΤ60Π
ΟΤ60Ρ
ΟΤ60Σ
ΟΤ60Τ
ΟΤ60Υ
ΟΤ60Φ
ΟΤ60Χ
ΟΤ60Ψ
ΟΤ60Ω
ΟΤ61Α
ΟΤ61Β
ΟΤ61Γ
ΟΤ61Δ
ΟΤ61Ε
ΟΤ61Ζ
ΟΤ61Η
ΟΤ61Θ
ΟΤ61Ι
ΟΤ61Κ
ΟΤ61Λ
ΟΤ61Μ
ΟΤ61Ν
ΟΤ61Ξ
ΟΤ61Ο
ΟΤ61Π
ΟΤ61Ρ
ΟΤ61Σ
ΟΤ61Τ
ΟΤ61Υ
ΟΤ61Φ
ΟΤ61Χ
ΟΤ61Ψ
ΟΤ61Ω
ΟΤ62Α
ΟΤ62Β
ΟΤ62Γ
ΟΤ62Δ
ΟΤ62Ε
ΟΤ62Ζ
ΟΤ62Η
ΟΤ62Θ
ΟΤ62Ι
ΟΤ62Κ
ΟΤ62Λ
ΟΤ62Μ
ΟΤ62Ν
ΟΤ62Ξ
ΟΤ62Ο
ΟΤ62Π
ΟΤ62Ρ
ΟΤ62Σ
ΟΤ62Τ
ΟΤ62Υ
ΟΤ62Φ
ΟΤ62Χ
ΟΤ62Ψ
ΟΤ62Ω
ΟΤ63Α
ΟΤ63Β
ΟΤ63Γ
ΟΤ63Δ
ΟΤ63Ε
ΟΤ63Ζ
ΟΤ63Η
ΟΤ63Θ
ΟΤ63Ι
ΟΤ63Κ
ΟΤ63Λ
ΟΤ63Μ
ΟΤ63Ν
ΟΤ63Ξ
ΟΤ63Ο
ΟΤ63Π
ΟΤ63Ρ
ΟΤ63Σ
ΟΤ63Τ
ΟΤ63Υ
ΟΤ63Φ
ΟΤ63Χ
ΟΤ63Ψ
ΟΤ63Ω
ΟΤ64Α
ΟΤ64Β
ΟΤ64Γ
ΟΤ64Δ
ΟΤ64Ε
ΟΤ64Ζ
ΟΤ64Η
ΟΤ64Θ
ΟΤ64Ι
ΟΤ64Κ
ΟΤ64Λ
ΟΤ64Μ
ΟΤ64Ν
ΟΤ64Ξ
ΟΤ64Ο
ΟΤ64Π
ΟΤ64Ρ
ΟΤ64Σ
ΟΤ64Τ
ΟΤ64Υ
ΟΤ64Φ
ΟΤ64Χ
ΟΤ64Ψ
ΟΤ64Ω
ΟΤ65Α
ΟΤ65Β
ΟΤ65Γ
ΟΤ65Δ
ΟΤ65Ε
ΟΤ65Ζ
ΟΤ65Η
ΟΤ65Θ
ΟΤ65Ι
ΟΤ65Κ
ΟΤ65Λ
ΟΤ65Μ
ΟΤ65Ν
ΟΤ65Ξ
ΟΤ65Ο
ΟΤ65Π
ΟΤ65Ρ
ΟΤ65Σ
ΟΤ65Τ
ΟΤ65Υ
ΟΤ65Φ
ΟΤ65Χ
ΟΤ65Ψ
ΟΤ65Ω
ΟΤ66Α
ΟΤ66Β
ΟΤ66Γ
ΟΤ66Δ
ΟΤ66Ε
ΟΤ66Ζ
ΟΤ66Η
ΟΤ66Θ
ΟΤ66Ι
ΟΤ66Κ
ΟΤ66Λ
ΟΤ66Μ
ΟΤ66Ν
ΟΤ66Ξ
ΟΤ66Ο
ΟΤ66Π
ΟΤ66Ρ
ΟΤ66Σ
ΟΤ66Τ
ΟΤ66Υ
ΟΤ66Φ
ΟΤ66Χ
ΟΤ66Ψ
ΟΤ66Ω
ΟΤ67Α
ΟΤ67Β
ΟΤ67Γ
ΟΤ67Δ
ΟΤ67Ε
ΟΤ67Ζ
ΟΤ67Η
ΟΤ67Θ
ΟΤ67Ι
ΟΤ67Κ
ΟΤ67Λ
ΟΤ67Μ
ΟΤ67Ν
ΟΤ67Ξ
ΟΤ67Ο
ΟΤ67Π
ΟΤ67Ρ
ΟΤ67Σ
ΟΤ67Τ
ΟΤ67Υ
ΟΤ67Φ
ΟΤ67Χ
ΟΤ67Ψ
ΟΤ67Ω
ΟΤ68Α
ΟΤ68Β
ΟΤ68Γ
ΟΤ68Δ
ΟΤ68Ε
ΟΤ68Ζ
ΟΤ68Η
ΟΤ68Θ
ΟΤ68Ι
ΟΤ68Κ
ΟΤ68Λ
ΟΤ68Μ
ΟΤ68Ν
ΟΤ68Ξ
ΟΤ68Ο
ΟΤ68Π
ΟΤ68Ρ
ΟΤ68Σ
ΟΤ68Τ
ΟΤ68Υ
ΟΤ68Φ
ΟΤ68Χ
ΟΤ68Ψ
ΟΤ68Ω
ΟΤ69Α
ΟΤ69Β
ΟΤ69Γ
ΟΤ69Δ
ΟΤ69Ε
ΟΤ69Ζ
ΟΤ69Η
ΟΤ69Θ
ΟΤ69Ι
ΟΤ69Κ
ΟΤ69Λ
ΟΤ69Μ
ΟΤ69Ν
ΟΤ69Ξ
ΟΤ69Ο
ΟΤ69Π
ΟΤ69Ρ
ΟΤ69Σ
ΟΤ69Τ
ΟΤ69Υ
ΟΤ69Φ
ΟΤ69Χ
ΟΤ69Ψ
ΟΤ69Ω
ΟΤ70Α
ΟΤ70Β
ΟΤ70Γ
ΟΤ70Δ
ΟΤ70Ε
ΟΤ70Ζ
ΟΤ70Η
ΟΤ70Θ
ΟΤ70Ι
ΟΤ70Κ
ΟΤ70Λ
ΟΤ70Μ
ΟΤ70Ν
ΟΤ70Ξ
ΟΤ70Ο
ΟΤ70Π
ΟΤ70Ρ
ΟΤ70Σ
ΟΤ70Τ
ΟΤ70Υ
ΟΤ70Φ
ΟΤ70Χ
ΟΤ70Ψ
ΟΤ70Ω
ΟΤ71Α
ΟΤ71Β
ΟΤ71Γ
ΟΤ71Δ
ΟΤ71Ε
ΟΤ71Ζ
ΟΤ71Η
ΟΤ71Θ
ΟΤ71Ι
ΟΤ71Κ
ΟΤ71Λ
ΟΤ71Μ
ΟΤ71Ν
ΟΤ71Ξ
ΟΤ71Ο
ΟΤ71Π
ΟΤ71Ρ
ΟΤ71Σ
ΟΤ71Τ
ΟΤ71Υ
ΟΤ71Φ
ΟΤ71Χ
ΟΤ71Ψ
ΟΤ71Ω
ΟΤ72Α
ΟΤ72Β
ΟΤ72Γ
ΟΤ72Δ
ΟΤ72Ε
ΟΤ72Ζ
ΟΤ72Η
ΟΤ72Θ
ΟΤ72Ι
ΟΤ72Κ
ΟΤ72Λ
ΟΤ72Μ
ΟΤ72Ν
ΟΤ72Ξ
ΟΤ72Ο
ΟΤ72Π
ΟΤ72Ρ
ΟΤ72Σ
ΟΤ72Τ
ΟΤ72Υ
ΟΤ72Φ
ΟΤ72Χ
ΟΤ72Ψ
ΟΤ72Ω
ΟΤ273Α
ΟΤ273Β
ΟΤ273Γ
ΟΤ273Δ
ΟΤ273Ε
ΟΤ273Ζ
ΟΤ273Η
ΟΤ273Θ
ΟΤ273Ι
ΟΤ273Κ
ΟΤ273Λ
ΟΤ273Μ
ΟΤ273Ν
ΟΤ273Ξ
ΟΤ273Ο
ΟΤ273Π
ΟΤ273Ρ
ΟΤ273Σ
ΟΤ273Τ
ΟΤ273Υ
ΟΤ273Φ
ΟΤ273Χ
ΟΤ273Ψ
ΟΤ273Ω
ΟΤ287Α
ΟΤ287Β
ΟΤ287Γ
ΟΤ287Δ
ΟΤ287Ε
ΟΤ287Ζ
ΟΤ287Η
ΟΤ287Θ
ΟΤ287Ι
ΟΤ287Κ
ΟΤ287Λ
ΟΤ287Μ
ΟΤ287Ν
ΟΤ287Ξ
ΟΤ287Ο
ΟΤ287Π
ΟΤ287Ρ
ΟΤ287Σ
ΟΤ287Τ
ΟΤ287Υ
ΟΤ287Φ
ΟΤ287Χ
ΟΤ287Ψ
ΟΤ287Ω
ΟΤ288Α
ΟΤ288Β
ΟΤ288Γ
ΟΤ288Δ
ΟΤ288Ε
ΟΤ288Ζ
ΟΤ288Η
ΟΤ288Θ
ΟΤ288Ι
ΟΤ288Κ
ΟΤ288Λ
ΟΤ288Μ
ΟΤ288Ν
ΟΤ288Ξ
ΟΤ288Ο
ΟΤ288Π
ΟΤ288Ρ
ΟΤ288Σ
ΟΤ288Τ
ΟΤ288Υ
ΟΤ288Φ
ΟΤ288Χ
ΟΤ288Ψ
ΟΤ288Ω
ΟΤ290Α
ΟΤ290Β
ΟΤ290Γ
ΟΤ290Δ
ΟΤ290Ε
ΟΤ290Ζ
ΟΤ290Η
ΟΤ290Θ
ΟΤ290Ι
ΟΤ290Κ
ΟΤ290Λ
ΟΤ290Μ
ΟΤ290Ν
ΟΤ290Ξ
ΟΤ290Ο
ΟΤ290Π
ΟΤ290Ρ
ΟΤ290Σ
ΟΤ290Τ
ΟΤ290Υ
ΟΤ290Φ
ΟΤ290Χ
ΟΤ290Ψ
ΟΤ290Ω
ΟΤ1
ΟΤ2
ΟΤ3
ΟΤ4
ΟΤ5
ΟΤ6
ΟΤ7
ΟΤ8
ΟΤ9
ΟΤ10
ΟΤ11
ΟΤ12
ΟΤ13
ΟΤ14
ΟΤ15
ΟΤ16
ΟΤ17
ΟΤ18
ΟΤ19
ΟΤ20
ΟΤ21
ΟΤ22
ΟΤ23
ΟΤ24
ΟΤ25
ΟΤ26
ΟΤ27
ΟΤ28
ΟΤ29
ΟΤ30
ΟΤ31
ΟΤ32
ΟΤ33
ΟΤ34
ΟΤ35
ΟΤ36
ΟΤ37
ΟΤ38
ΟΤ39
ΟΤ40
ΟΤ41
ΟΤ42
ΟΤ43
ΟΤ44
ΟΤ45
ΟΤ46
ΟΤ47
ΟΤ48
ΟΤ49
ΟΤ50
ΟΤ51
ΟΤ52
ΟΤ53
ΟΤ54
ΟΤ55
ΟΤ56
ΟΤ57
ΟΤ58
ΟΤ59
ΟΤ60
ΟΤ61
ΟΤ62
ΟΤ63
ΟΤ64
ΟΤ65
ΟΤ66
ΟΤ67
ΟΤ68
ΟΤ69
ΟΤ70
ΟΤ71
ΟΤ72
ΟΤ273
ΟΤ287
ΟΤ288
ΟΤ289
ΟΤ290
ΟΤ30Α
ΟΤ30Β
ΟΤ30Γ
ΟΤ30Δ
ΟΤ30Ε
ΟΤ30Ζ
ΟΤ30Η
ΟΤ30Θ
ΟΤ30Ι
ΟΤ30Κ
ΟΤ30Λ
ΟΤ30Μ
ΟΤ30Ν
ΟΤ30Ξ
ΟΤ30Ο
ΟΤ30Π
ΟΤ30Ρ
ΟΤ30Σ
ΟΤ30Τ
ΟΤ30Υ
ΟΤ30Φ
ΟΤ30Χ
ΟΤ30Ψ
ΟΤ30Ω
ΟΤ31Α
ΟΤ31Β
ΟΤ31Γ
ΟΤ31Δ
ΟΤ31Ε
ΟΤ31Ζ
ΟΤ31Η
ΟΤ31Θ
ΟΤ31Ι
ΟΤ31Κ
ΟΤ31Λ
ΟΤ31Μ
ΟΤ31Ν
ΟΤ31Ξ
ΟΤ31Ο
ΟΤ31Π
ΟΤ31Ρ
ΟΤ31Σ
ΟΤ31Τ
ΟΤ31Υ
ΟΤ31Φ
ΟΤ31Χ
ΟΤ31Ψ
ΟΤ31Ω
ΟΤ32Α
ΟΤ32Β
ΟΤ32Γ
ΟΤ32Δ
ΟΤ32Ε
ΟΤ32Ζ
ΟΤ32Η
ΟΤ32Θ
ΟΤ32Ι
ΟΤ32Κ
ΟΤ32Λ
ΟΤ32Μ
ΟΤ32Ν
ΟΤ32Ξ
ΟΤ32Ο
ΟΤ32Π
ΟΤ32Ρ
ΟΤ32Σ
ΟΤ32Τ
ΟΤ32Υ
ΟΤ32Φ
ΟΤ32Χ
ΟΤ32Ψ
ΟΤ32Ω
ΟΤ33Α
ΟΤ33Β
ΟΤ33Γ
ΟΤ33Δ
ΟΤ33Ε
ΟΤ33Ζ
ΟΤ33Η
ΟΤ33Θ
ΟΤ33Ι
ΟΤ33Κ
ΟΤ33Λ
ΟΤ33Μ
ΟΤ33Ν
ΟΤ33Ξ
ΟΤ33Ο
ΟΤ33Π
ΟΤ33Ρ
ΟΤ33Σ
ΟΤ33Τ
ΟΤ33Υ
ΟΤ33Φ
ΟΤ33Χ
ΟΤ33Ψ
ΟΤ33Ω
ΟΤ34Α
ΟΤ34Β
ΟΤ34Γ
ΟΤ34Δ
ΟΤ34Ε
ΟΤ34Ζ
ΟΤ34Η
ΟΤ34Θ
ΟΤ34Ι
ΟΤ34Κ
ΟΤ34Λ
ΟΤ34Μ
ΟΤ34Ν
ΟΤ34Ξ
ΟΤ34Ο
ΟΤ34Π
ΟΤ34Ρ
ΟΤ34Σ
ΟΤ34Τ
ΟΤ34Υ
ΟΤ34Φ
ΟΤ34Χ
ΟΤ34Ψ
ΟΤ34Ω
ΟΤ35Α
ΟΤ35Β
ΟΤ35Γ
ΟΤ35Δ
ΟΤ35Ε
ΟΤ35Ζ
ΟΤ35Η
ΟΤ35Θ
ΟΤ35Ι
ΟΤ35Κ
ΟΤ35Λ
ΟΤ35Μ
ΟΤ35Ν
ΟΤ35Ξ
ΟΤ35Ο
ΟΤ35Π
ΟΤ35Ρ
ΟΤ35Σ
ΟΤ35Τ
ΟΤ35Υ
ΟΤ35Φ
ΟΤ35Χ
ΟΤ35Ψ
ΟΤ35Ω
ΟΤ36Α
ΟΤ36Β
ΟΤ36Γ
ΟΤ36Δ
ΟΤ36Ε
ΟΤ36Ζ
ΟΤ36Η
ΟΤ36Θ
ΟΤ36Ι
ΟΤ36Κ
ΟΤ36Λ
ΟΤ36Μ
ΟΤ36Ν
ΟΤ36Ξ
ΟΤ36Ο
ΟΤ36Π
ΟΤ36Ρ
ΟΤ36Σ
ΟΤ36Τ
ΟΤ36Υ
ΟΤ36Φ
ΟΤ36Χ
Ο

Υ.ΠΕ.ΧΩ.Δ.Ε

Ε.Π.Α. 82-84

ΥΠΟΜΝΗΜΑ

Ορίο Πολεοδομικής Ενότητας - Γειτονιάς
City Planning Unit-Neighborhood Boundary

Ορίο Κεντρικής Περιοχής
Central Area Boundary

Ορίο Πυκνοδομημένης Περιοχής
Density Built-up Area Boundary

Ρυμοτομική Γραμμή (πράσινη)
Street Line (green)

Οικοδομική Γραμμή (κόκκινη)
Building Line (red)

Στοά
Arcade

Ιδιωτικός Χώρος σε ακάλυπτη χρήση
Private Open Space in common use

Καταργούμενη Ρυμοτομική ή Οικοδομική Γραμμή
Abolished Street or Building Line

Πυκνή Κατοικία
Residential

Γενική Κατοικία Β
Mixed Residential

Τοπικό Κέντρο
Local Centre

Ορίο λοιπών ορων δόμησης

Ορίο τοπικ. ανιχνευτής οικοδομικών τετραγώνων

Τομεις ανιχνευτής οικοδομικών τετραγώνων

Ορίο Πολεοδομικού συμπλ. Κτιρικής Αρχαιολογικού χώρου
Boundary of Archaeological site proposed to be listed

Ορίο προτεινόμενου για κήρυξη παραδοσιακού διατηρητέου Συνόλου
Boundary of Traditional or Preservation District Proposed to be Listed

Ορίο Περιοχής Προτεινόμενης σαν ιδιαίτερ. σε Φυσικού Κάλλους
Boundary of Place Proposed for as Special Natural Beauty

Βαθμός Προστασίας
Degree of Protection

ΑΠ Απόλυτη Προστασία
Absolute Protection

ΜΠ Μερική Προστασία
Partial Protection

Προτεινόμενο για Κήρυξη Μνημείο
Monument Proposed to Be Listed

Προτεινόμενο για Κήρυξη Διατηρητέο Αξιοπρεπείας ή Φυσικού Στοιχείου
Element Proposed to Be Listed for its Architectural Historical Value

Προτεινόμενο για Κήρυξη Παραδοσιακό ή Διατηρητέο Κτίριο
Traditional or Requiring Preservation Building Proposed to Be Listed

ΑΠ Βαθμός Προστασίας
Degree of Protection

ΑΠ Απόλυτη Προστασία
Absolute Protection

Δ Προστασία Κελύφους
Shell Protection

Π Προστασία Ορόφων
Facades of buildings proposed to be protected

Κ Κτιριακή Συνοίκεση
Accompanying Buildings

Ορίο Τομέα Συντελεστή Δόμησης (Ζ Δ Τ)
Maximum Floor Area Ratio District Boundary

Τομείς Συντελεστών Δόμησης
Floor Area Ratio Districts

Ορίο Ζώνης Κοινωνικού Συντελεστή (Ζ Κ Σ)
Enhanced Floor Area Ratio for Social Housing Zone

Ορίο Ζώνης Ειδικής Ενίσχυσης (Ζ Ε Ε)
Special Financial Incentives Zone

Ορίο Ζώνης Ειδικών Κινήτρων (Ζ Ε Κ)
Other Special Incentives Zone

Ορίο Ζώνης Ενεργού Πολεοδομικής (Ζ Ε Π)
Activated Planning Zone

Ορίο Ζώνης Αστικού Ανοσιόμου (Ζ Α Α)
Urban Land Reallocation Zone

Ορίο Ζώνης Κανονιστικών Ορίων Δόμησης
Planning Control Zone

Ορίο Ζώνης Ανόρθης Συντελεστή (Ζ Α Σ)
Transfer of Development Rights Zone

ΠΟΛΕΟΔΟΜΙΚΗ ΜΕΛΕΤΗ ΑΝΑΘΕΩΡΗΣΗΣ

ΗΜΕΡΟΜΗΝΙΑ ΦΩΤΟΛΗΨΙΑΣ

ΟΜΑΔΑ ΜΕΛΕΤΗΣ

Α. ΤΣΟΥΚΑΣ αρχιτ. πολεοδόμος
Ι. ΑΓΓΕΛΙΔΗΣ αρχιτ. πολεοδόμος
Β. ΓΚΟΥΑΓΚΟΥΝΤΙΝΑΣ τοπογράφος
Α. ΣΑΜΑΙΔΗΣ αρχιτ. μηχανικός
Α. ΑΔΡΙΑΣ μηχανολόγος μηχ.

ΔΙΑΝΟΜΗ ΠΙΝΑΚΙΔΩΝ

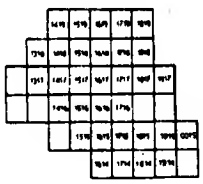

ΠΟΛΕΟΔΟΜΙΚΗ ΟΡΓΑΝΩΣΗ

ΚΑΡΤΗΣ **Π_21**

ΡΥΜΟΤΟΜΙΚΟ ΣΧΕΔΙΟ

ΚΛΙΜΑΚΑ 1 : 1.000

ΙΟΥΝΙΟΣ 1989

ΔΗΜΟΣ ΚΑΛΑΜΑΡΙΑΣ

ΝΟΜΟΣ ΘΕΣΣΑΛΟΝΙΚΗΣ

ΥΠΟΥΡΓΕΙΟ ΠΕΡ/ΝΤΟΣ ΧΩΡ/ΞΙΑΣ κ ΔΗΜ. ΕΡΓΩΝ
ΔΙΕΥΘΥΝΣΗ ΧΑΡΤΟΓΡΑΦΗΣΕΩΝ

ΤΟΠΟΓΡΑΦΙΚΟ ΔΙΑΓΡΑΜΜΑ

ΚΔ 0760
1/1318

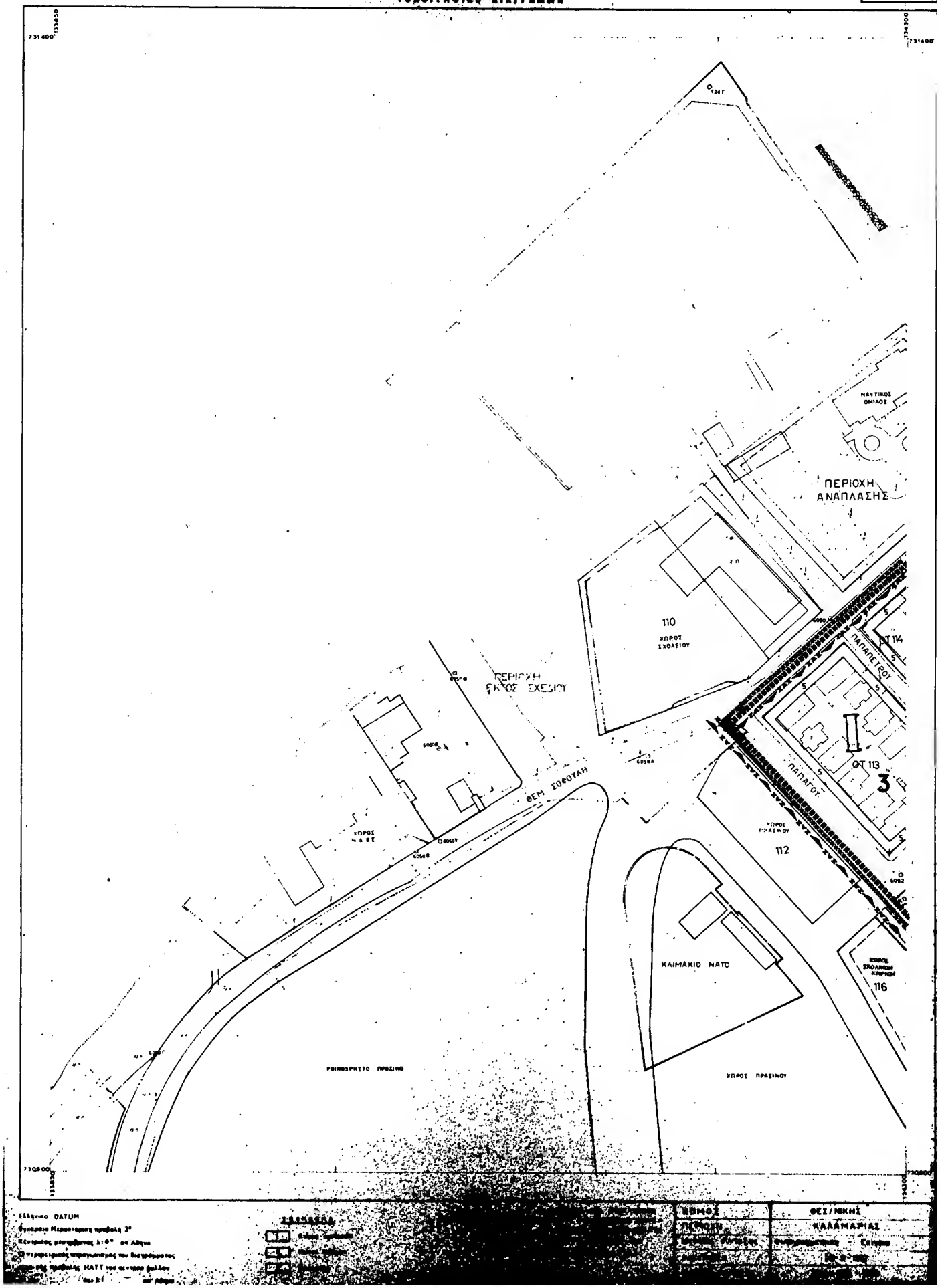

Υ.ΠΕ.ΧΩ.Δ.Ε

Ε.Π.Α. 82-84

ΥΠΟΜΝΗΜΑ

Ορια Πολεοδομικης Ενοτητος - Γειτονιας
City Planning Unit-Neighborhood Boundary

Ορια Κεντρικης Περιοχης
Central Area Boundary

Ορια Πυκνοδομημενης Περιοχης
Densely Built-up Area Boundary

Ρυμοτομικη Γραμμη (πρασινη)
Street Line (green)

Οικοδομικη Γραμμη (κοκκινη)
Building Line (red)

Στοα
Arcade

Ελευθερος χωρος σε κοινη χρηση
Private Open Space in common use

Καταργουμενη Ρυμοτομικη ή Οικοδομικη Γραμμη
Abolished Street or Building Line

Πυκνη Κατοικια
Residential

Γενικη Κατοικια Β
Mixed Residential

Τοπικα Κεντρα
Local Centre

Ορια λουομενων αρων δασους

Ορια τομεων αριθμησης Οικοδομικων Τετραγωνων

Τομος αριθμησης Οικοδομικων Τετραγωνων

Ορια Προτεινομενων ως ιερων Κηρυξη Αρχαιολογικων Χωρων
Boundary of Archaeological sites proposed to be listed

Ορια προτεινομενου για κηρυξη παραδοσιακου η Διατηρητεας Συνολικης
Boundary of Traditional or Preservation District Proposed to be listed

Ορια Περιοχης Προτεινομενης σαν Ιδιαιτερα Σημαντικης Φυσικης Κατασταση
Boundary of Place Proposed for its Special Natural Beauty

Βαθμος Προστασιας
Degree of Protection

Απολυτη Προστασια
Absolute Protection

Μερικη Προστασια
Partial Protection

Προτεινομενα για Κηρυξη Μνημεια
Monuments Proposed to Be Listed

Προτεινομενο για Κηρυξη Διατηρητεο Αρχιτεκτονικο η Φυσικο Στοιχειο
Elements Proposed to Be Listed for its Architecture or Natural Beauty

Προτεινομενο για Κηρυξη Παραδοσιακο η Διατηρητεο Κτιριο
Traditional or Preserving Preservation Building Proposed to be listed

Βαθμος Προστασιας
Degree of Protection

Απολυτη Προστασια
Absolute Protection

Προστασια Κελυφους
Shell Protection

Προστασια Οψεων
Facades of buildings proposed to be protected

Κατοικια Σκελετου
Architecture Building

Ορια Τομεων Σκελετου Δομησης (Ζ.Δ.Σ.)
Maximum Floor Area Ratio (F.A.R.) of Buildings

Τομεις Σκελετου Δομησης
Floor Area Ratio Districts

Ορια Ζωνης Κοινωνικης Υποδομης (Ζ.Κ.Υ.)
Urban Social Infrastructure Zone

Ορια Ζωνης Ειδικης Χρησεως (Ζ.Ε.Χ.)
Special Purpose Zone

Ορια Ζωνης Κοινωνικης Κατοικησης (Ζ.Κ.Κ.)
Social Housing Zone

Ορια Ζωνης Ενεργου Πολεοδομικου Κεντρου (Ζ.Ε.Π.Κ.)
Active Urban Planning Centre Zone

Ορια Ζωνης Αστικου Αναπτυξεως (Ζ.Α.Α.)
Urban and Development Zone

Ορια Ζωνης Κοινωνικης Πολεοδομικης Κεντρικης Ζωνης
Planning Central Zone

Ορια Ζωνης Αγροτικης Εκτος Σχεδιου (Ζ.Α.Σ.)
Transition of Rural Area outside Zone

ΠΟΛΕΟΔΟΜΙΚΗ ΜΕΛΕΤΗ ΑΝΑΘΕΩΡΗΣΗΣ

ΗΜΕΡΟΜΗΝΙΑ ΦΩΤΟΛΗΨΙΑΣ

ΟΜΑΔΑ ΜΕΛΕΤΗΣ

Α. ΤΣΟΥΚΑΣ αρχιτ. πολεοδομος
Ι. ΑΓΓΕΛΙΔΗΣ αρχιτ. πολεοδομος
Β. ΓΚΟΥΛΓΚΟΥΝΤΙΝΑΣ τοπογραφος
Α. ΣΑΜΛΙΔΗΣ αρχιτ. μηχανικος
Α. ΑΔΡΙΑΣ μηχανολογος μηχ.

ΔΙΑΝΟΜΗ ΠΙΝΑΚΙΔΩΝ

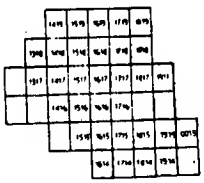

ΠΟΛΕΟΔΟΜΙΚΗ ΟΡΓΑΝΩΣΗ

ΚΑΡΤΕΣ

Π_2.1

ΡΥΜΟΤΟΜΙΚΟ ΣΧΕΔΙΟ

ΚΛΙΜΑΚΑ 1 : 1.000

ΙΟΥΝΙΟΣ 1989

ΔΗΜΟΣ ΚΑΛΑΜΑΡΙΑΣ

ΝΟΜΟΣ ΘΕΣΣΑΛΟΝΙΚΗΣ

ΤΟΠΟΓΡΑΦΙΚΟ ΔΙΑΓΡΑΜΜΑ

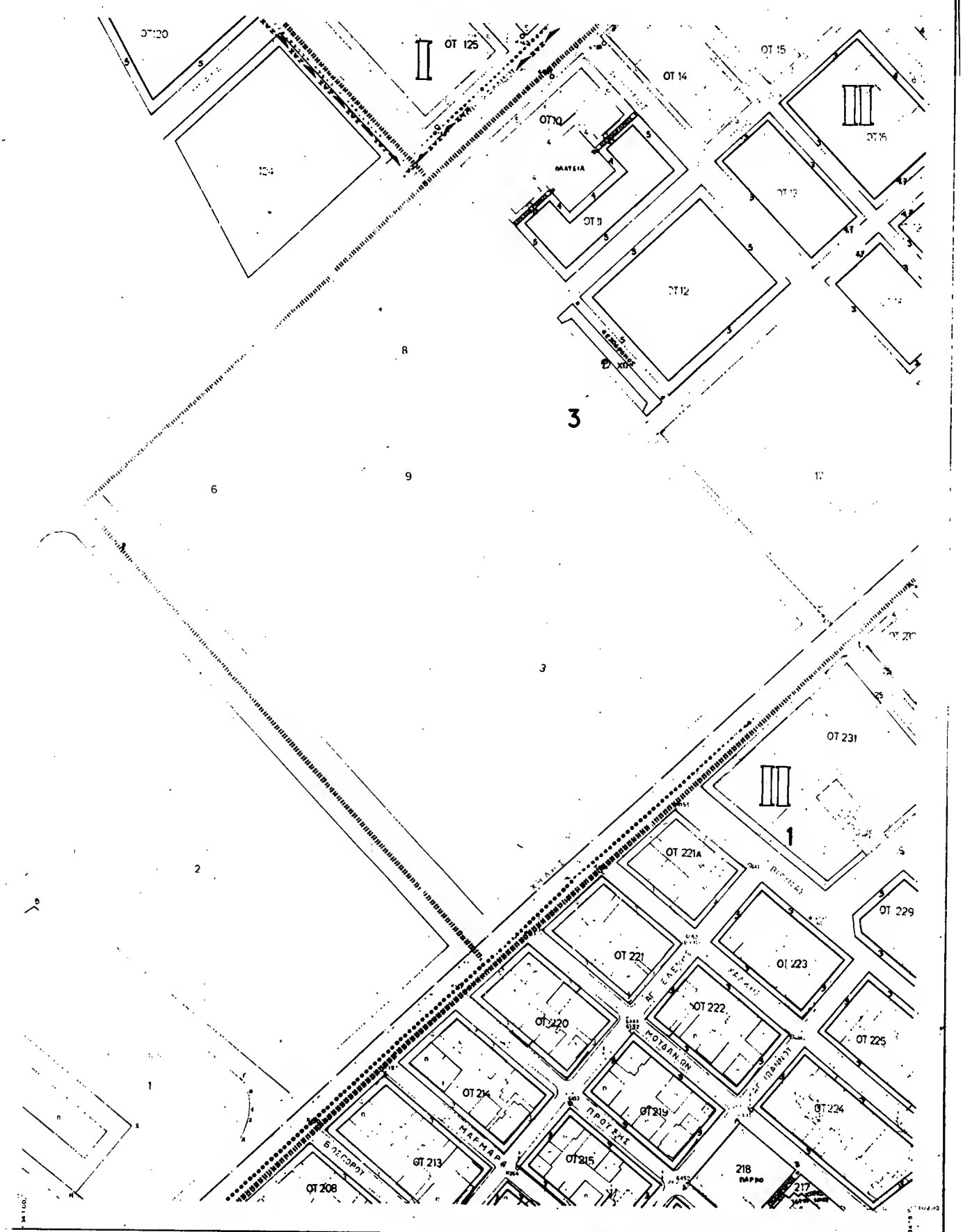

DATUM
... Μερκατορική προβολή 3°
...κος μεσημβρινός λ=0° στη Αθήνα
...μετρικός κεντρογωνιστρος του διαγραμματος
...ης προβολής ΜΑΤΤ του κεντρου φυλλου
και λ= στη Αθήνα.

ΥΠΟΜΝΗΜΑ
1 Ανίσα υπόγειων
2 Ανίσα ενόρων
Π Πλειοφόρων

ΚΑΛΑΜΑΚΑ 1:2.000

Η διορθωση και συμπληρωση των Φ/Γ διαγραμματων εγινε με επιγειες μετρησεις απο την ΤΕΧΝΙΚΗ ΥΠΗΡΕΣΙΑ του ΔΗΜΟΥ ΚΑΛΑΜΑΡΙΑΣ.

ΝΟΜΟΣ	ΘΕΣ/ΝΙΚΗΣ
ΠΕΡΙΟΧΗ	ΚΑΛΑΜΑΡΙΑΣ
Μέθοδος συντάξεως	Φωτογ...
Φωτοληψία	29-9-1982
Χρόνος συντάξεως	1984-1985-1986

Υ.ΠΕ.ΧΩ.Δ.Ε

Ε.Π.Α. 82-84

Υ.ΠΟΜΝΗΜΑ

Τοπικό Κέντρο
Local Centre

ΠΟΛΕΟΔΟΜΙΚΗ ΜΕΛΕΤΗ ΑΝΑΘΕΩΡΗΣΗΣ

	ΗΜΕΡΟΜΗΝΙΑ ΦΩΤΟΛΗΨΙΑΣ	ΟΜΑΔΑ ΜΕΛΕΤΗΣ
ΔΙΑΝΟΜΗ ΠΙΝΑΚΙΔΩΝ		Α. ΤΣΟΥΚΑΣ αρχιτ. πολεοδόμος Ι. ΑΓΓΕΛΙΔΗΣ αρχιτ. πολεοδόμος Β. ΓΚΟΥΑΓΚΟΥΝΤΙΝΑΣ τοπογράφος Α. ΣΑΜΑΙΔΗΣ αρχιτ. μηχανικός Α. ΑΔΡΙΔΣ μηχανολόγος μηχ. ΦΕΚ

ΠΟΛΕΟΔΟΜΙΚΗ ΟΡΓΑΝΩΣΗ

ΚΑΡΤΑ **Π_2.1** ΡΥΜΟΤΟΜΙΚΟ ΣΧΕΔΙΟ

ΚΛΙΜΑΚΑ 1 : 1000	ΔΗΜΟΣ	ΚΑΛΑΜΑΡΙΑΣ
ΙΟΥΝΙΟΣ 1989	ΝΟΜΟΣ	ΘΕΣΣΑΛΟΝΙΚΗΣ

ΥΠΟΥΡΓΕΙΟ ΧΩΡΟΤΑΞΙΑΣ ΟΙΚΙΣΜΟΥ & ΠΕΡΙΒΑΛΛΟΝΤΟΣ
ΔΙΕΥΘΥΝΣΗ ΧΑΡΤΟΓΡΑΦΗΣΕΩΝ

ΤΟΠΟΓΡΑΦΙΚΟ ΔΙΑΓΡΑΜΜΑ

ΚΔ 0760
1:1500

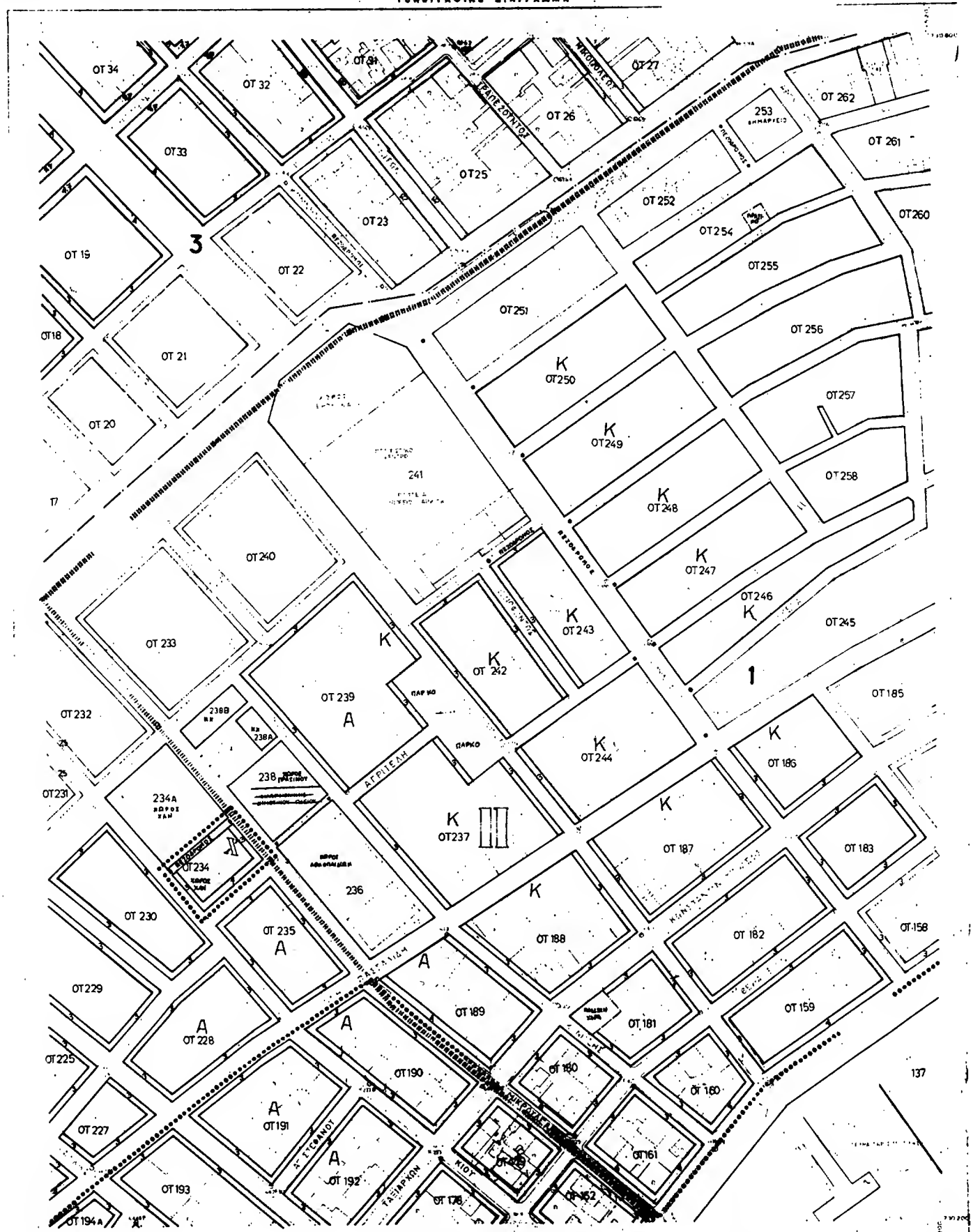
ΟΤ 34
ΟΤ 32
ΟΤ 31
ΟΤ 27
ΟΤ 26
ΟΤ 25
ΟΤ 23
ΟΤ 22
ΟΤ 33
ΟΤ 19
ΟΤ 18
ΟΤ 21
ΟΤ 20
17
3
ΟΤ 262
253
ΟΤ 261
ΟΤ 252
ΟΤ 254
ΟΤ 260
ΟΤ 255
ΟΤ 251
ΟΤ 256
ΟΤ 250
ΟΤ 257
ΟΤ 249
ΟΤ 258
ΟΤ 248
ΟΤ 247
ΟΤ 246
ΟΤ 245
1
ΟΤ 185
ΟΤ 186
ΟΤ 187
ΟΤ 183
ΟΤ 182
ΟΤ 158
ΟΤ 159
ΟΤ 181
ΟΤ 180
ΟΤ 160
ΟΤ 161
ΟΤ 152
ΟΤ 178
ΟΤ 189
ΟΤ 188
ΟΤ 244
ΟΤ 243
ΟΤ 242
ΟΤ 239
ΟΤ 237
ΟΤ 240
241
ΟΤ 233
ΟΤ 232
238Β
238Α
238
234Α
ΟΤ 231
ΟΤ 234
236
ΟΤ 235
ΟΤ 230
ΟΤ 229
ΟΤ 228
ΟΤ 225
ΟΤ 227
ΟΤ 191
ΟΤ 192
ΟΤ 190
ΟΤ 193
ΟΤ 194Α
ΠΑΡΚΟ
ΑΓΡΙΤΕΛΗ
ΚΩΝΣΤΑΝΤΙΝΟΥ
ΑΛΕΞΑΝΔΡΟΥ
ΤΑΣΙΑΡΧΟΥ
ΜΙΟΥ
ΒΑΣΙΛΕΩΣ ΓΕΩΡΓΙΟΥ Β'
ΒΑΣΙΛΕΩΣ ΚΩΝΣΤΑΝΤΙΝΟΥ
ΒΑΣΙΛΕΩΣ ΠΑΥΛΟΥ
ΒΑΣΙΛΕΩΣ ΣΟΦΙΑΣ
ΠΑΝΕΠΙΣΤΗΜΙΟΥ
ΠΑΣΧΑΛΗ ΤΣΟΚΟΠΟΥΛΟΥ
ΠΑΝΑΓΗΣ ΤΣΑΛΔΑΡΗ

Υ.ΠΕ.ΧΩ.Δ.Ε

Ε.Π.Α. 82-84

ΠΟΜΝΗΜΑ

Ορια Κεντρικης Περιοχης
Central Area Boundary

Ορια Πυκνοδομησιμης Περιοχης
Density Built up Area Boundary

Ρυμοτομικη Γραμμη (προαστιη)
Street Line (proaste)

Οικοδομικη Γραμμη (κοσκινη)
Building Line (sieve)

Στεγη
Αιγαιο

Φυλλικος

Κατοικια Ρυμοτομικη Οικοδομικη Γραμμη
Αδειοδοτηση

Γενικη Κατοικια
Residential

Γενικη Κατοικια Β
Mixed Residential

Τοπικο Κεντρο
Local Centre

Ορια λοιπων ορων δομησης

Ορια τομεων αριθμησης οικοδομικων τετραγωνων

Τομεας αριθμησης οικοδομικων τετραγωνων

Ε.Π.Α.

Ζ.Κ.Σ.

Ζ.Β.Β.

Ζ.Β.Κ.

Ζ.Β.Π.

Ζ.Α.Α.

Ζ.Κ.Ο.

5/336/1331/5/28/1991
Αλεξανδρεια πολεως
του οικεδου πολεως του δηλου ΚΑΛΑΜΑΡΙΑΣ
Ν. Θεσσαλονικης

2 Σεπτεμβριου

ΜΑΡΙΑ ΜΠΑΡΗ
ΑΡΧΙΤΕΚΤΟΝΑΣ ΜΗΧ/ΚΟΣ

ΠΟΛΕΟΔΟΜΙΚΗ ΜΕΛΕΤΗ ΑΝΑΘΕΩΡΗΣΗΣ

ΗΜΕΡΟΜΗΝΙΑ ΦΩΤΟΑΝΩΙΑΣ

ΟΜΑΔΑ ΜΕΛΕΤΗΣ

Α. ΤΣΟΥΚΑΣ αρχιτ. πολεοδομος
Ι. ΑΓΓΕΛΙΔΗΣ αρχιτ. πολεοδομος
Β. ΓΚΟΥΑΓΚΟΥΝΤΙΝΑΣ τοπογραφος
Α. ΣΑΜΑΙΔΗΣ αρχιτ. μηχανικος
Α. ΑΔΡΙΑΣ μηχανολογος μηχ.

ΔΙΑΝΟΜΗ ΠΙΝΑΚΙΔΩΝ

ΠΟΛΕΟΔΟΜΙΚΗ ΟΡΓΑΝΩΣΗ

ΧΑΡΤΗΣ

Π_2.1

ΡΥΜΟΤΟΜΙΚΟ ΣΧΕΔΙΟ

ΚΑΙΜΑΚΑ 1 1000

ΙΟΥΝΙΟΣ 1989

ΔΗΜΟΣ ΚΑΛΑΜΑΡΙΑΣ

ΝΟΜΟΣ ΘΕΣΣΑΛΟΝΙΚΗΣ

ΥΠΟΥΡΓΕΙΟ ΠΕΡ/ΝΤΟΣ ΧΩΡ/ΞΙΑΣ & ΔΗΜ. ΕΡΓΩΝ
ΔΙΕΥΘΥΝΣΗ ΧΑΡΤΟΓΡΑΦΗΣΕΩΝ

ΤΟΠΟΓΡΑΦΙΚΟ ΔΙΑΓΡΑΜΜΑ

ΚΔ. 0260
1/1617

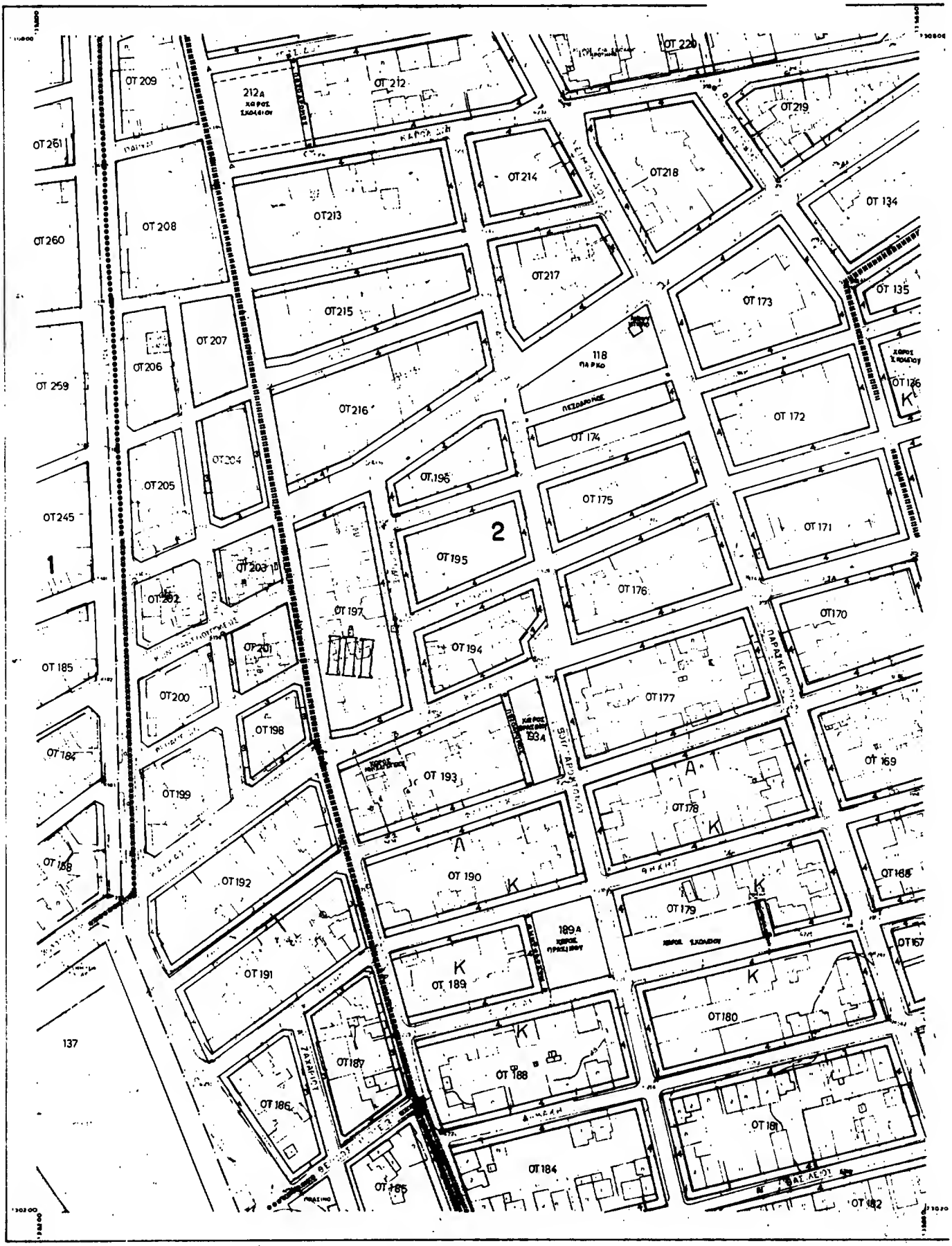

ΚΛΙΜΑΚΑ 1:1.000

Υ.ΠΕ.ΧΩ.Δ.Ε

Ε.Π.Α. 82-84

ΥΠΟΜΝΗΜΑ

Όριο Πολεοδομικής Ενότητας

Όριο Κεντρικής Περιοχής
Central Area Boundary

Όριο Πυκνοδομημένης Περιοχής
Densely Built up Area Boundary

Ρυμοτομική Γραμμή (πράσινη)
Street Line (green)

Οικοδομική Γραμμή (κόκκινη)
Building Line (red)

Στοά
Arcade

Ιδιωτικός Χώρος σε κοινή χρήση
Private Open Space in common use

Καταργούμενη Ρυμοτομική ή Οικοδομική Γραμμή
Abolished Street or Building Line

Γενική Κατοικία
Residential

Γενική Κατοικία Β
Mixed Residential

Τοπικά Κέντρα
Local Centre

Ορίο λουομένων ακτών δόμησης

Όρια τομέα αριθμήσης οικοδομικών τετραγώνων

I Τομείς αριθμήσης οικοδομικών τετραγώνων

Όριο Προστατευόμενου αρχαιολογικού χώρου
Boundary of Archaeological site proposed to be listed

Όριο Προστατευόμενου του κηρυχθέντος παραδοσιακού οικισμού
Boundary of Traditional or Preservation Project Place

Όριο Περιοχής Προστατευόμενης που ίδρυσε η Φύσεως Κάλλους
Boundary of Place Proposed to be Special Natural Beauty

Βαθμός Προστασίας
Degree of Protection

ΑΠ Απόλυτη Προστασία
Absolute Protection

ΜΠ Μερική Προστασία
Partial Protection

Προτεινόμενο για Κηρυξη Μνημείο
Monument Proposed to Be Listed

Προτεινόμενο για Κηρυξη Διατηρητέο Αρχοντικό
Exemplar Proposed to Be Listed for its Architectural Value

Προτεινόμενο για Κηρυξη Παραδοσιακό ή Διατηρητέο Κτίριο
Traditional or Preservation Building

Βαθμός Προστασίας
Degree of Protection

ΑΠ Απόλυτη Προστασία
Absolute Protection

Π Προστασία Κτιρίου
Shell Protection

Γ Προστασία Πρόσοψης
Facade Protection

Δ Κτιριακοί Σκελετοί
Skeleton Structures

Όριο Τμήμα Διατηρητέου Δημόσιου κτιρίου Δ
Boundary of Public Building Proposed to be Listed

I Τμήμα Διατηρητέου Δημόσιου
Part of Public Building Proposed to be Listed

ΖΚΣ Ζώνη Κοινωφελών Εγκαταστάσεων
Zone of Public Facilities

ΖΟΚ Ζώνη Ειδικών Κοινωφελών Εγκαταστάσεων
Zone of Special Public Facilities

ΖΟΚ Ζώνη Κοινωφελών Εγκαταστάσεων
Zone of Public Facilities

ΖΟΠ Ζώνη Ελεύθερου Πρασίνου
Zone of Open Space

ΖΑΑ Ζώνη Αστικών Αναλόγων
Urban and Peripheral Zone

ΖΚΟ Ζώνη Κοινωφελών Χώρων Αναψυχής
Recreational Public Zone

ΖΚΣ Ζώνη Αστικών Σκελετών
Urban Skeleton Zone

Φάσεις για τη σταδιακή εκτελεσιμότητα

Όριο ΗΜ χωρίς

ΠΟΛΕΟΔΟΜΙΚΗ ΜΕΛΕΤΗ ΑΝΑΘΕΩΡΗΣΗΣ

ΗΜΕΡΟΜΗΝΙΑ ΦΩΤΟΛΗΨΙΑΣ

ΟΜΑΔΑ ΜΕΛΕΤΗΣ

Α. ΤΣΟΥΚΑΣ αρχιτ. πολεοδόμος
Ι. ΑΓΓΕΛΙΔΗΣ αρχιτ. πολεοδόμος
Β. ΓΚΟΥΛΓΚΟΥΝΤΙΝΑΣ τοπογράφος
Α. ΣΑΜΑΙΔΗΣ αρχιτ. μηχανικός
Α. ΑΔΡΙΑΣ μηχανολόγος μηχ.

ΔΙΑΝΟΜΗ ΠΙΝΑΚΙΔΩΝ

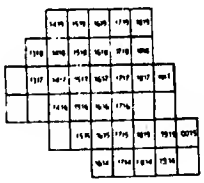

ΠΟΛΕΟΔΟΜΙΚΗ ΟΡΓΑΝΩΣΗ

ΚΑΡΤΗΣ **Π_21**

ΡΥΜΟΤΟΜΙΚΟ ΣΧΕΔΙΟ

ΚΛΙΜΑΚΑ 1:1000

ΙΟΥΝΙΟΣ 1989

ΔΗΜΟΣ ΚΑΛΑΜΑΡΙΑΣ

ΝΟΜΟΣ ΘΕΣΣΑΛΟΝΙΚΗΣ

ΤΟΠΟΓΡΑΦΙΚΟ ΔΙΑΓΡΑΜΜΑ

Κ.Δ. 0760

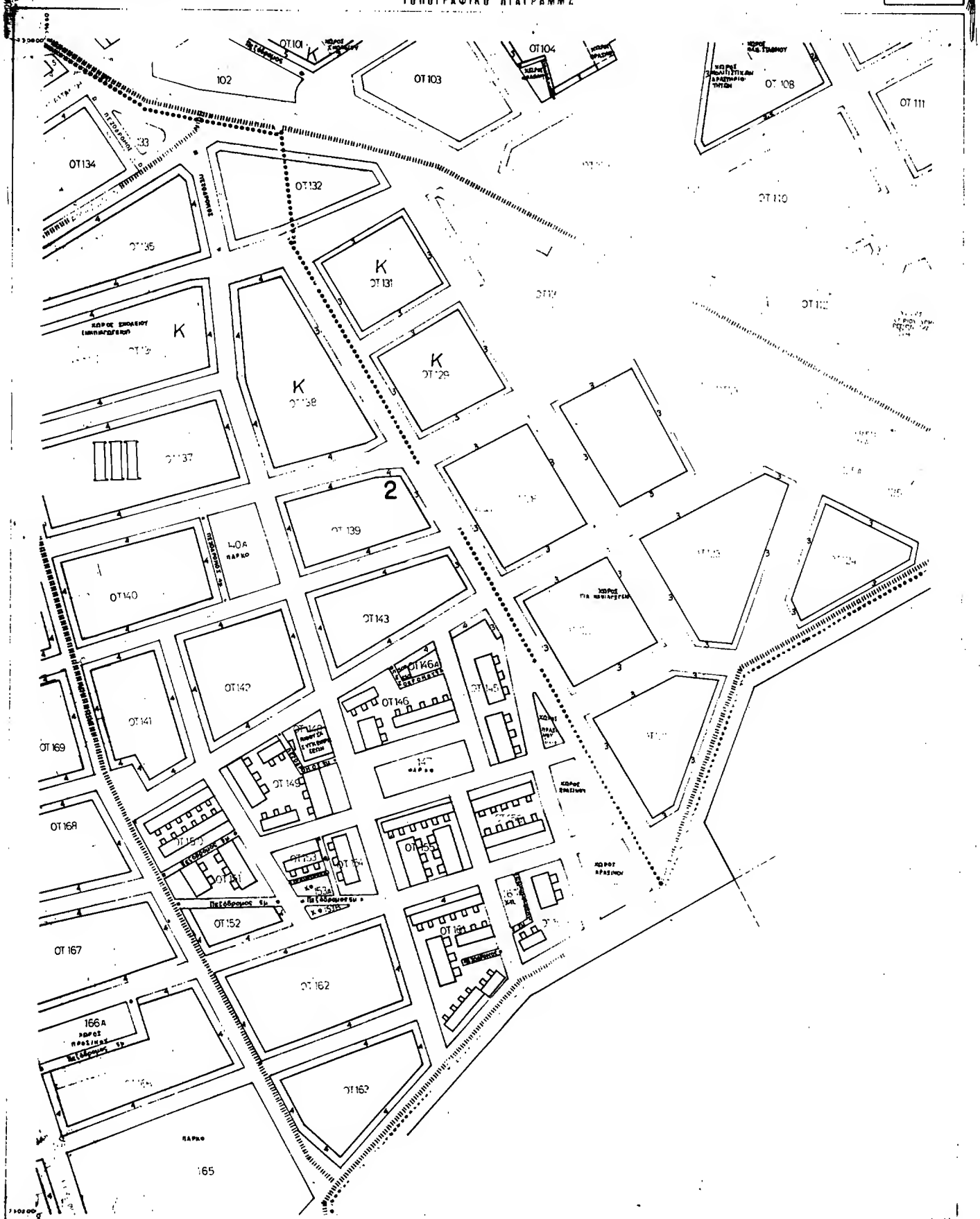

Υ.ΠΕ.ΧΩ.Δ.Ε.

ΥΠΟΜΝΗΜΑ

Τοπικό κέντρο
Local Centre

Θέσεις για τη στάθμευση αυτοκινήτων

Ορια Κ.Φ. χωρου

Βαθμος Προστασιας
Degree of Protection

Ακριβη Προστασια
Absolute Protection

Μερικη Προστασια
Partial Protection

Βαθμος Προστασιας
Degree of Protection

Απολυτη Προστασια
Absolute Protection

ΠΟΛΕΟΔΟΜΙΚΗ ΜΕΛΕΤΗ ΑΝΑΘΕΩΡΗΣΗΣ

ΗΜΕΡΟΜΗΝΙΑ ΦΩΤΟΛΗΨΙΑΣ

ΟΜΑΔΑ ΜΕΛΕΤΗΣ

ΔΙΑΝΟΜΗ ΠΙΝΑΚΙΔΩΝ

Α ΤΣΟΥΚΑΣ αρχιτ πολεοδομος
Ι ΑΓΓΕΛΙΔΗΣ αρχιτ πολεοδομος
Β ΓΚΟΥΛΓΚΟΥΝΤΙΝΑΣ τοπογραφος
Α ΣΑΜΑΙΔΗΣ αρχιτ μηχανικος
Α ΑΔΡΙΑΣ μηχανολογος μηχ.

ΠΟΛΕΟΔΟΜΙΚΗ ΟΡΓΑΝΩΣΗ

Π_2.1

ΡΥΜΟΤΟΜΙΚΟ ΣΧΕΔΙΟ

ΚΛΙΜΑΚΑ 1:1000

ΔΗΜΟΣ ΚΑΛΑΜΑΡΙΑΣ

ΝΟΜΟΣ ΘΕΣΣΑΛΟΝΙΚΗΣ

ΥΠΟΥΡΓΕΙΟ ΧΟΡΟΥ ΟΙΚΙΣΜΟΥ & ΠΕΡΙΒΑΛΛΟΝΤΟΣ
ΑΙΕΥΘΥΝΣΗ ΧΑΡΤΟΓΡΑΦΗΣΕΩΝ

ΤΟΠΟΓΡΑΦΙΚΟ ΔΙΑΓΡΑΜΜΑ

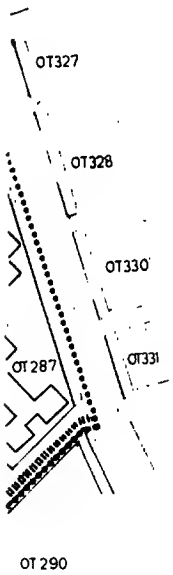

2

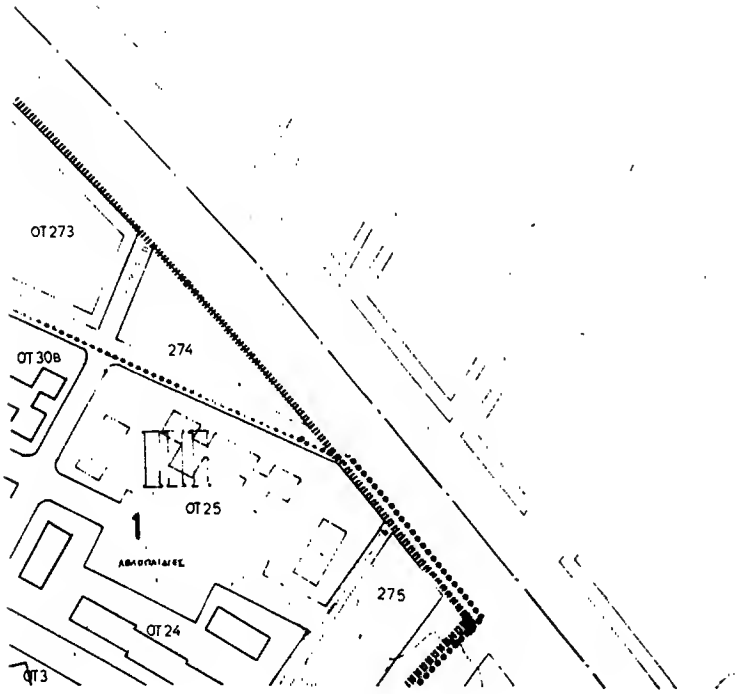

ΚΛΙΜΑΚΑ 1:1.000

ΝΟΜΟΣ
ΠΕΡΙΟΧΗ
Μέθοδος συντάξεως
Φωτολήψια
Χρόνος συντάξεως

Υ.ΠΕ.ΧΩ.Δ.Ε

Ε.Π.Α. 82-84

ΥΠΟΜΝΗΜΑ

Τοπικό Κέντρο
Local Centre

Θέσεις για τη στάθμευση αυτοκινήτων

Όριο ΚΒ ζώνου

Ι

ΖΚΧ
ΖΚΕ
ΖΕΚ
ΖΕΠ
ΖΑΑ
ΖΚΟ

58356/1331/20/29.9.81
ΑΝΑΘΕΩΡΗΣΗ ...
ΣΥΜΦΩΝΑ ΜΕ ΤΟ ΣΧΕΔΙΟ ΚΑΛΑΜΑΡΙΑΣ
Η Δ/ΝΤΡΙΑ ...

2 Σεπτεμβρίου ...1

ΜΑΡΙΑ ΜΠΑΡΗ
ΑΡΧΙΤΕΚΤΟΝΑΣ ΜΕ Α' ΒΑΘΜ.

ΠΟΛΕΟΔΟΜΙΚΗ ΜΕΛΕΤΗ ΑΝΑΘΕΩΡΗΣΗΣ

ΗΜΕΡΟΜΗΝΙΑ ΦΩΤΟΛΗΨΙΑΣ

ΟΜΑΔΑ ΜΕΛΕΤΗΣ

Α. ΤΣΟΥΚΑΣ αρχιτ. πολεοδόμος
Ι. ΑΓΓΕΛΙΔΗΣ αρχιτ. πολεοδόμος
Β. ΓΚΟΥΛΓΚΟΥΝΤΙΝΑΣ τοπογράφος
Α. ΣΑΜΑΙΔΗΣ αρχιτ. μηχανικός
Α. ΑΔΡΙΑΣ μηχανολόγος μηχ.

ΔΙΑΝΟΜΗ ΠΙΝΑΚΙΔΩΝ

ΠΟΛΕΟΔΟΜΙΚΗ ΟΡΓΑΝΩΣΗ

ΚΑΡΤΕΣ

Π_2.1

ΡΥΜΟΤΟΜΙΚΟ ΣΧΕΔΙΟ

ΚΛΙΜΑΚΑ 1:1000

ΙΟΥΝΙΟΣ 1989

ΔΗΜΟΣ ΚΑΛΑΜΑΡΙΑΣ

ΝΟΜΟΣ ΘΕΣΣΑΛΟΝΙΚΗΣ

ΥΠΟΥΡΓΕΙΟ ΠΕΡ/ΝΤΟΣ ΧΟΡ/ΞΙΑΣ κ ΔΗΜ. ΕΡΓΩΝ
ΔΙΕΥΘΥΝΣΗ ΧΑΡΤΟΓΡΑΦΗΣΕΩΝ

ΤΟΠΟΓΡΑΦΙΚΟ ΔΙΑΓΡΑΜΜΑ

Κα 27.50

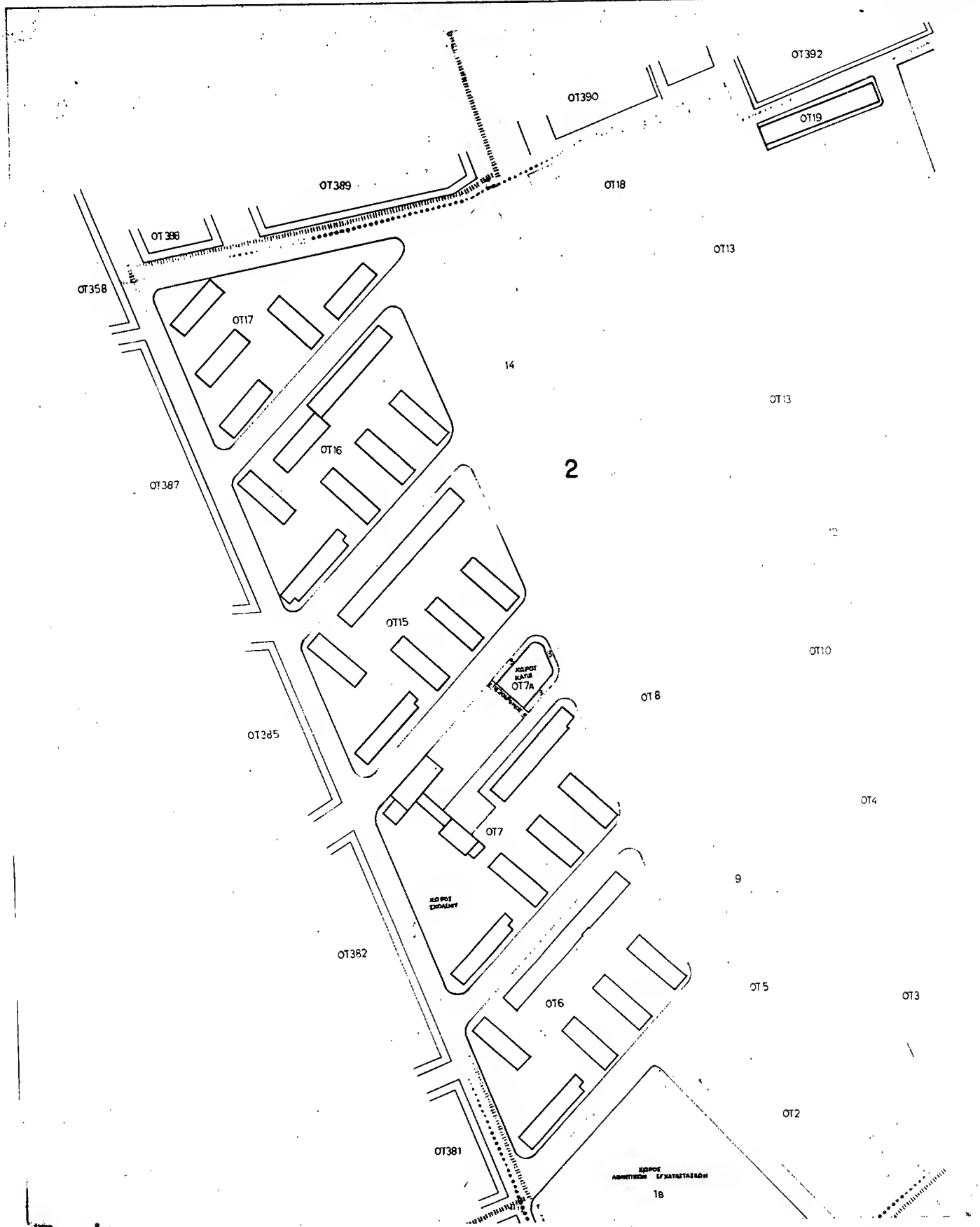

ΚΛΙΜΑΚΑ 1:1.000

Η διορθωση και συμπληρωση των Φ.Ε διαγραμματων εγινε με επιγειες μετρησεις απο την ΤΕΧΝΙΚΗ ΥΠΗΡΕΣΙΑ του ΔΗΜΟΥ ΚΑΛΑΜΑΡΙΑΣ

ΔΗΜΟΣ
ΠΕΡΙΟΧΗ
Μεθοδος συνταξης
Φωτοληψια
Χρονος συνταξης

29.5.1985
1984 - 1985 - 1986

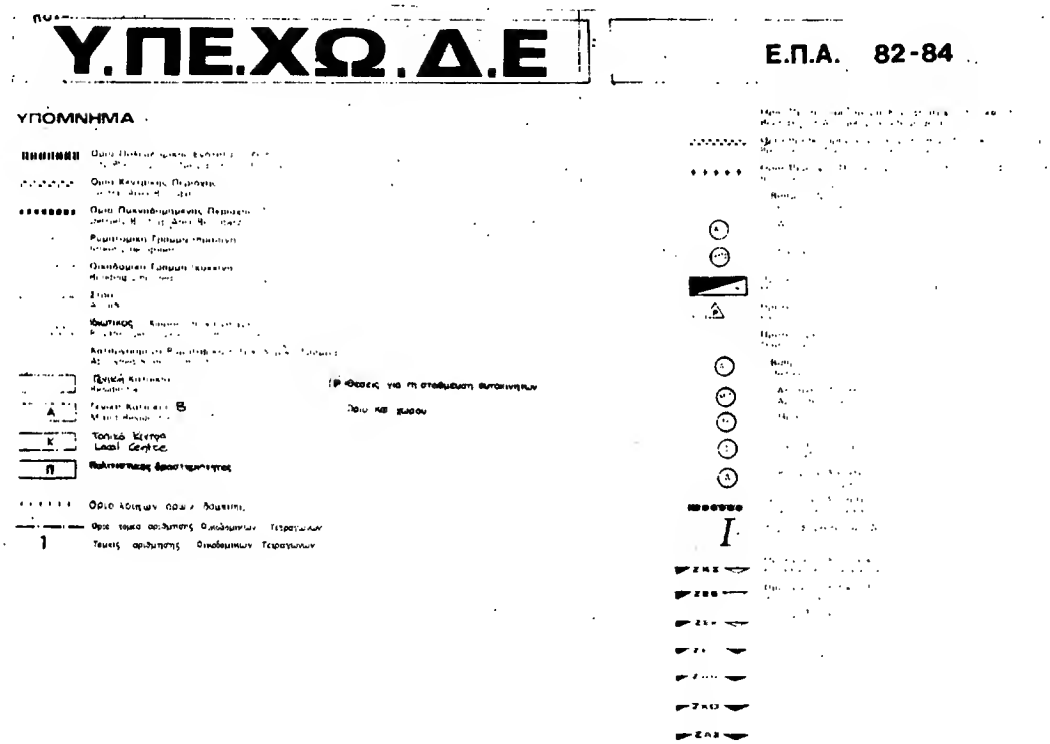
Υ.ΠΕ.ΧΩ.Δ.Ε
Ε.Π.Α. 82-84
ΥΠΟΜΝΗΜΑ
Τοπικό Κέντρο
Local Centre
Π
Θέσεις για τη στάθμευση αυτοκινήτων
Όριο λόφων πάνω / δόμεσης
Θέσεις αριθμησης Οικοδομικών Τετραγώνων
Τομείς αριθμησης Οικοδομικών Τετραγώνων
I

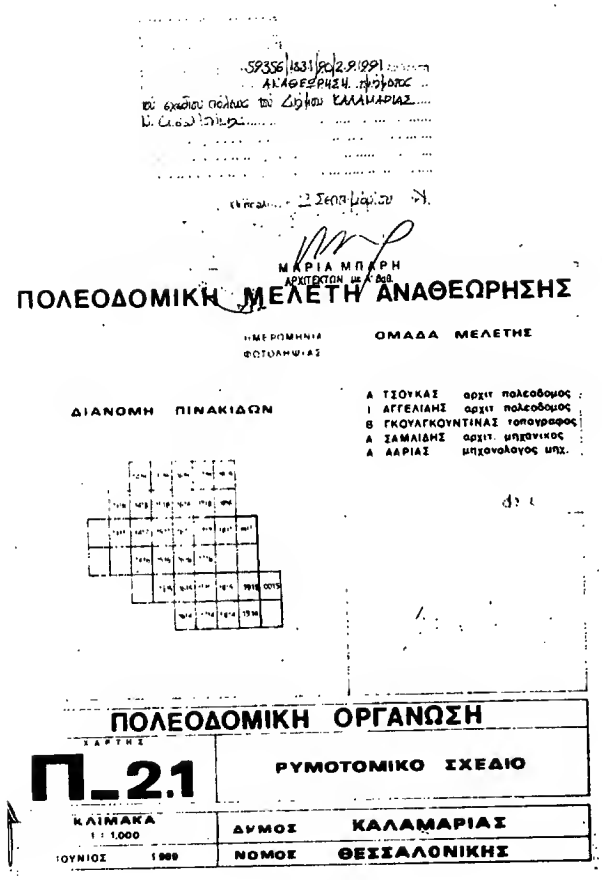
58356/1831/80/2.9.1991
ΑΛΛΑΘΕΞΗΣΗ ΠΡΟΤΟΠΟΣ
ΜΑΡΙΑ ΜΠΑΡΗ
ΑΡΧΙΤΕΚΤΩΝ
ΠΟΛΕΟΔΟΜΙΚΗ ΜΕΛΕΤΗ ΑΝΑΘΕΩΡΗΣΗΣ
ΗΜΕΡΟΜΗΝΙΑ ΦΩΤΟΛΗΨΙΑΣ
ΟΜΑΔΑ ΜΕΛΕΤΗΣ
ΔΙΑΝΟΜΗ ΠΙΝΑΚΙΔΩΝ
Α ΤΣΟΥΚΑΣ αρχιτ πολεοδομος
Ι ΑΓΓΕΛΙΔΗΣ αρχιτ πολεοδομος
Β ΓΚΟΥΛΓΚΟΥΝΤΙΝΑΣ τοπογραφος
Α ΣΑΜΑΙΔΗΣ αρχιτ. μηχανικος
Α ΑΑΡΙΑΣ μηχανολογος μηχ.
ΠΟΛΕΟΔΟΜΙΚΗ ΟΡΓΑΝΩΣΗ
ΧΑΡΤΗΣ
Π_2.1
ΡΥΜΟΤΟΜΙΚΟ ΣΧΕΔΙΟ
ΚΛΙΜΑΚΑ
1 : 1.000
ΙΟΥΝΙΟΣ 1989
ΔΗΜΟΣ ΚΑΛΑΜΑΡΙΑΣ
ΝΟΜΟΣ ΘΕΣΣΑΛΟΝΙΚΗΣ

ΥΠΟΥΡΓΕΙΟ ΠΕΡ/ΝΤΟΣ ΧΩΡ/ΞΙΑΣ κ ΔΗΜ. ΕΡΓΩΝ
ΔΙΕΥΘΥΝΣΗ ΧΑΡΤΟΓΡΑΦΗΣΕΩΝ

ΤΟΠΟΓΡΑΦΙΚΟ ΔΙΑΓΡΑΜΜΑ

17/00 15

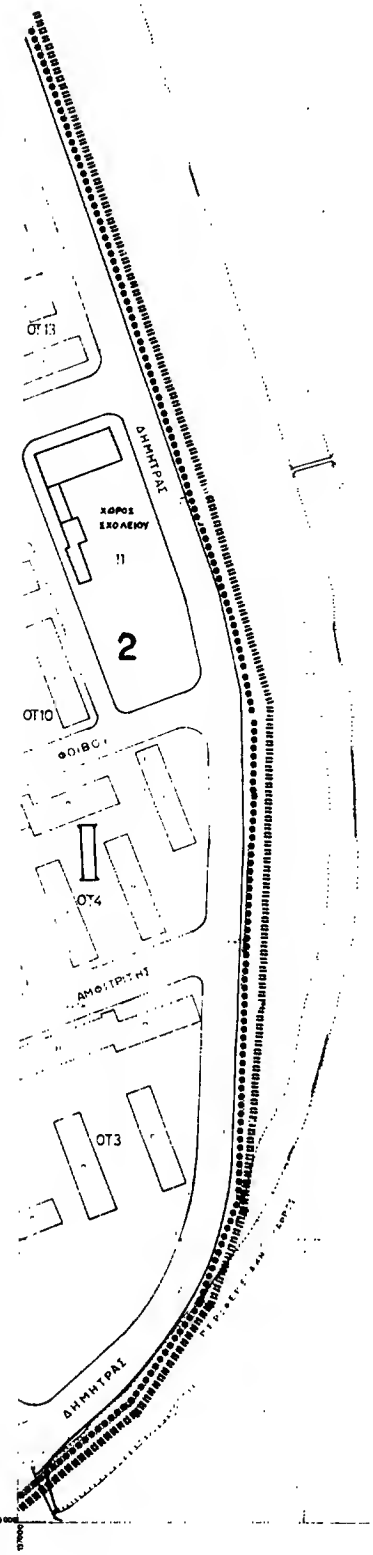

Ελληνικό DATUM
Εγκάρσια Μερκατορική προβολή 3°.
Κεντρικός μεσημβρινός λ = ... απ' Αθήνα.
Ο περιστρεμός περιγυπαρός του διαγράμματος είναι τής προβολής HATT του κέντρου φύλλου
με φ = ... και λ = ... απ' Αθήνα.

ΚΛΙΜΑΚΑ 1:1.000

Η διορθωση του σφαλματος των Φ/Γ διαγραμματων εγινε με εντολες ρυθμισης απο την ΤΕΧΝΙΚΗ ΥΠΗΡΕΣΙΑ του ΔΗΜΟΥ ΚΑΛΑΜΑΡΙΑΣ

ΝΟΜΟΣ	ΘΕΣ/ΝΙΚΗΣ
ΠΕΡΙΟΧΗ	ΚΑΛΑΜΑΡΙΑΣ
Μεθοδος συνταξης	Φωτογραμμετρικη - Επιγεια
Φωτοληψια	25-8-1982
Χρονος συνταξης	1984-1985-1986

Υ.ΠΕ.ΧΩ.Δ.Ε

Ε.Π.Α. 82-84

ΥΠΟΜΝΗΜΑ

Ρυμοτομική Γραμμή (πράσινη)
Street Line (green)

Οικοδομική Γραμμή (κόκκινη)
Building Line (red)

Στοά
Arcade

Κατοικία Α
Residential

Τοπικό Κέντρο
Local Centre

Όριο λοιπών οδών δόμησης

Τομείς αρίθμησης οικοδομικών τετραγώνων

Τομείς αρίθμησης οικοδομικών τετραγώνων

Ζ.Κ.Ε

Ζ.Κ.Κ

Ζ.Κ.Π

Ζ.Α.Α

Ζ.Κ.Ο

Ζ.Ι.Ε

5935c/1631/c/28/891
ΑΝΑΘΕΩΡΗΣΗ ΠΟΛΕΩΣ
ΚΑΛΑΜΑΡΙΑΣ
Θεσσαλονίκης

21 Ιουλίου 1

ΜΑΡΙΑ ΜΠΑΡΗ
ΑΡΧΙΤΕΚΤΟΝΑΣ

ΠΟΛΕΟΔΟΜΙΚΗ ΜΕΛΕΤΗ ΑΝΑΘΕΩΡΗΣΗΣ

ΗΜΕΡΟΜΗΝΙΑ ΦΩΤΟΛΗΨΙΑΣ

ΟΜΑΔΑ ΜΕΛΕΤΗΣ

Α. ΤΣΟΥΚΑΣ αρχιτ. πολεοδόμος
Ι. ΑΓΓΕΛΙΔΗΣ αρχιτ πολεοδόμος
Β. ΓΚΟΥΑΓΚΟΥΝΤΙΝΑΣ τοπογράφος
Α. ΣΑΜΑΙΔΗΣ αρχιτ. μηχανικός
Α ΑΔΡΙΑΣ μηχανολόγος μηχ.

ΔΙΑΝΟΜΗ ΠΙΝΑΚΙΔΩΝ

ΦΕΚ

ΠΟΛΕΟΔΟΜΙΚΗ ΟΡΓΑΝΩΣΗ

ΚΑΡΤΕΣ

Π_2.1

ΡΥΜΟΤΟΜΙΚΟ ΣΧΕΔΙΟ

ΚΑΙΜΑΚΑ
1 : 1000
ΙΟΥΛΙΟΣ 1989

ΔΗΜΟΣ ΚΑΛΑΜΑΡΙΑΣ
ΝΟΜΟΣ ΘΕΣΣΑΛΟΝΙΚΗΣ

ΥΠΟΥΡΓΕΙΟ ΠΕΡΙΒΑΛΛΟΝΤΟΣ ΧΩΡΟΤΑΞΙΑΣ & ΔΗΜΟΣΙΩΝ ΕΡΓΩΝ

ΤΟΠΟΓΡΑΦΙΚΟ ΔΙΑΓΡΑΜΜΑ

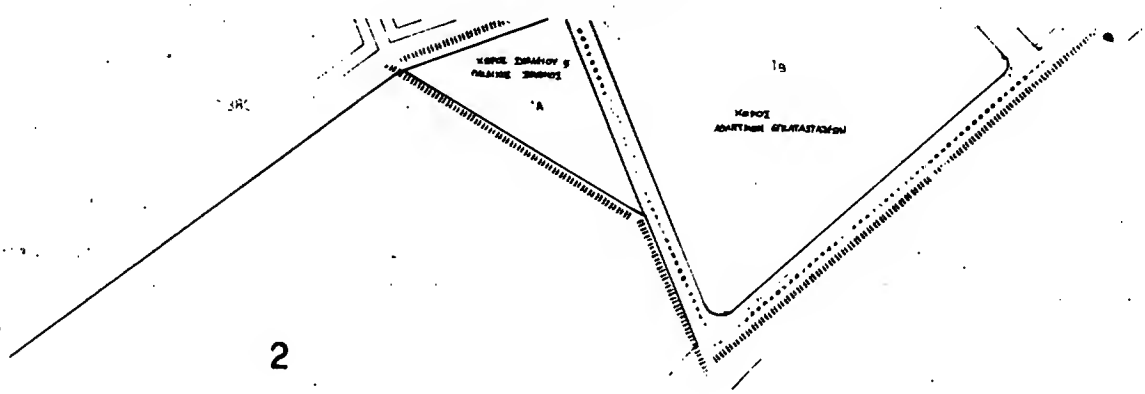

2

1

ΚΛΙΜΑΚΑ 1:1.000

Η δόρυβος του τμήματος των Φ/Σ δ.πυροσβεστ. κλπ. με επιλογές μετρήσεις από τη ΤΕΧΝΙΚΗ ΥΠΗΡΕΣΙΑ του ΔΗΜΟΥ ΚΑΛΑΜΑΡΑΣ

ΠΕΡΙΟΧΗ
Μέθοδος πολεοδόμησης
Φωτοτυπία
Χρόνος πολεοδόμ.

ΘΕΣΣΑΛΟΝΙΚΗ
ΚΑΛΑΜΑΡΑΣ
Φωτογραμμετρική - Επιγεία
1984 - 1985 - 1986

Υ.ΠΕ.ΧΩ.Δ.Ε

Ε.Π.Α. 82-84

Υ :ΟΜΝΗΜΑ

Θέσεις για τη στάθμευση αυτοκινήτων

Τοπικό Κέντρο
Local Centre

Ορια τοπικ. συνοικιών

Τομείς συνοικιών

Ορια Περιφ. Προστασίας

Βάθος Προστασίας

Μέγιστο Προστασίας

58356/1931/96 / 2.9.1991 Απόφαση
ΑΝΑΘΕΩΡΗΣΗ ΚΥΟΛΑΜΙ
του σχεδίου πόλεως του Δήμου ΚΑΛΑΜΑΡΙΑΣ
Η Υπουργός

ΜΑΡΙΑ ΜΠΑΡΗ
ΑΡΧΙΤΕΚΤΟΝ με Α' βαθ.

ΠΟΛΕΟΔΟΜΙΚΗ ΜΕΛΕΤΗ ΑΝΑΘΕΩΡΗΣΗΣ

ΗΜΕΡΟΜΗΝΙΑ ΦΩΤΟΛΗΨΙΑΣ

ΟΜΑΔΑ ΜΕΛΕΤΗΣ

Α ΤΣΟΥΚΑΣ αρχιτ πολεοδομος
Ι ΑΓΓΕΛΙΔΗΣ αρχιτ. πολεοδομος
Θ. ΓΚΟΥΛΓΚΟΥΝΤΙΝΑΣ τοπογραφος
Α ΣΑΜΛΙΔΗΣ αρχιτ μηχανικος
Α. ΑΔΡΙΑΣ μηχανολογος μηχ.

ΔΙΑΝΟΜΗ ΠΙΝΑΚΙΔΩΝ

ΠΟΛΕΟΔΟΜΙΚΗ ΟΡΓΑΝΩΣΗ

ΧΑΡΤΗΣ

Π_2.1

ΡΥΜΟΤΟΜΙΚΟ ΣΧΕΔΙΟ

ΚΛΙΜΑΚΑ 1 : 1.000	ΔΗΜΟΣ	ΚΑΛΑΜΑΡΙΑΣ
ΙΟΥΝΙΟΣ 1989	ΝΟΜΟΣ	ΘΕΣΣΑΛΟΝΙΚΗΣ


ΔΙΕΥΘΥΝΣΗ ΚΑΡΤΟΓΡΑΦΗΣΕΩΝ
ΤΟΠΟΓΡΑΦΙΚΟ ΔΙΑΓΡΑΜΜΑ
ΟΤ 377
2
1

Υ.ΠΕ.ΧΩ.Δ.Ε

Ε.Π.Α. 82-84

ΥΠΟΜΝΗΜΑ

Τοπική Κατοικία

6

Τοπικό Κέντρο
Local Centre

1

2 Σεπτεμβρίου

ΜΑΡΙΑ ΜΠΑΡΗ
ΑΡΧΙΤΕΚΤΩΝ

ΑΝΑΘΕΩΡΗΣΗ

ΠΟΛΕΟΔΟΜΙΚΗ ΟΡΓΑΝΩΣΗ

1_2.1 ΡΥΜΟΤΟΜΙΚΟ ΣΧΕΔΙΟ

ΔΗΜΟΣ ΚΑΛΑΜΑΡΙΑΣ

ΝΟΜΟΣ ΘΕΣΣΑΛΟΝΙΚΗΣ

ΥΠΟΥΡΓΕΙΟ ΠΕΡΙΒΑΛΛΟΝΤΟΣ ΧΩΡΟΤΑ�ξΙΑΣ & ΔΗΜΟΣΙΩΝ ΕΡΓΩΝ
ΔΙΕΥΘΥΝΣΗ ΧΑΡΤΟΓΡΑΦΗΣΕΩΝ

ΚΔ 0260
1/1714

ΤΟΠΟΓΡΑΦΙΚΟ ΔΙΑΓΡΑΜΜΑ

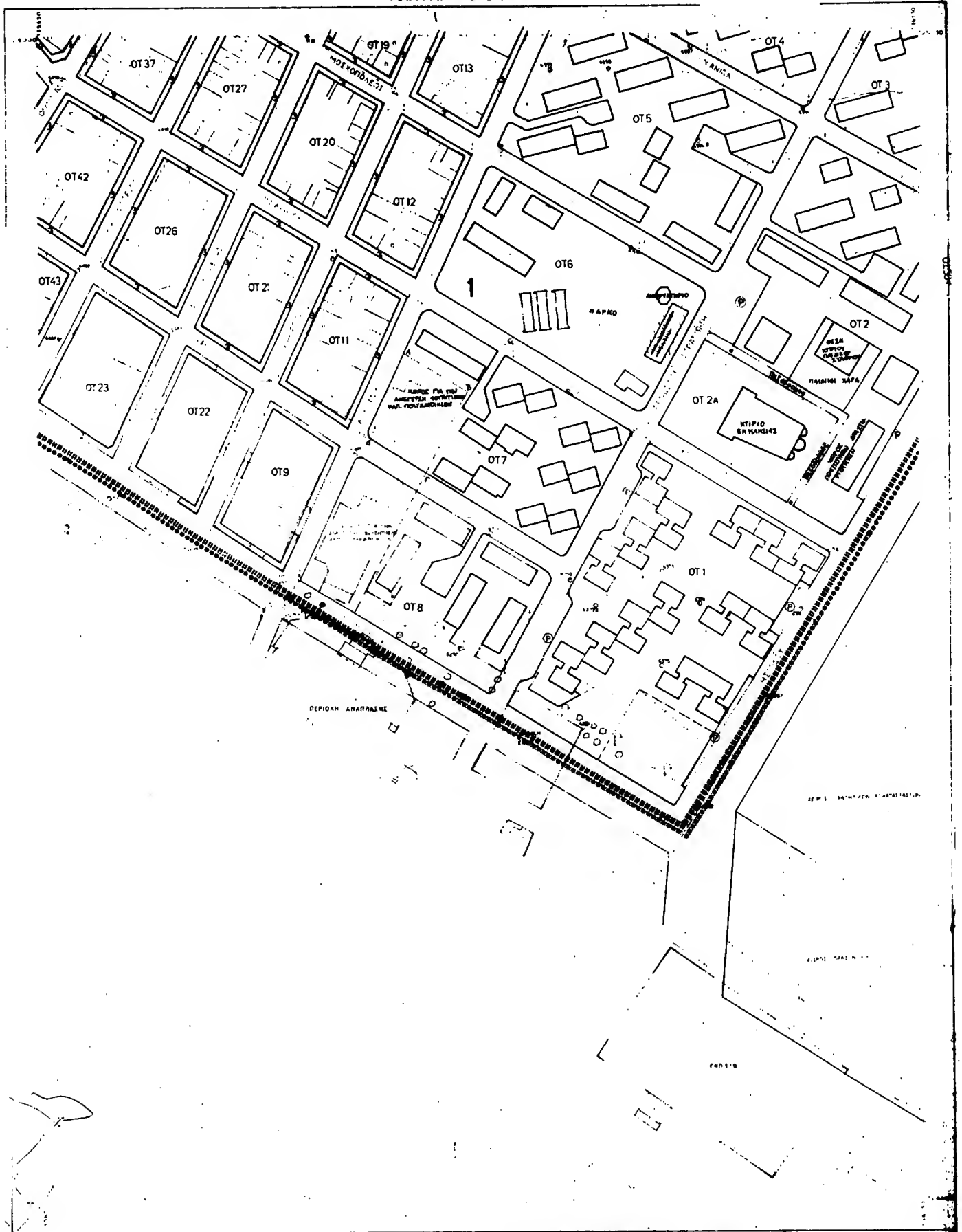

ΥΠΟΜΝΗΜΑ
1 Κτίριο υπάρχον
2 Κτίριο ενδόμενο
3 Πάρκινγκ

ΚΛΙΜΑΚΑ 1:1000

Η διόρθωση και συμπλήρωση των Φ/Γ διαγραμμάτων έγινε με ευθύνες μας στην ΤΕΧΝΙΚΗ ΥΠΗΡΕΣΙΑ του ΔΗΜΟΥ ΚΑΛΑΜΑΡΙΑΣ

ΝΟΜΟΣ	ΘΕΣΣΑΛΟΝΙΚΗΣ
ΠΕΡΙΟΧΗ	ΚΑΛΑΜΑΡΙΑΣ
Μέθοδος συντάξεως	Φωτογραμμετρική
Φυσικό φύλλο	29/9/1982
Χρόνος συντάξεως	1984 - 1985

Υ.ΠΕ.ΧΩ.Δ.Ε

Ε.Π.Α. 82-84

ΥΠΟΜΝΗΜΑ

Όριο Πολεοδομικής Ενότητας

Όριο Κεντρικής Περιοχής
Central Area Boundary

Όριο Πυκνοδομημένης Περιοχής
Density Built up Area Boundary

Ρυμοτομική Γραμμή (πρασινή)
Street Line (green)

Οικοδομική Γραμμή (κοκκινη)
Building Line (red)

Στοά
Arcade

Ιδιωτικός Χώρος (σε κοινή χρήση)
Private Space (open to public use)

Καταργούμενη Ρυμοτομική ή Οικοδομική Γραμμή
Abolished Street or Building Line

Τοπική Κατοικία
Residential

Γειτονική Κατοικία Β
Mixed Residential

Τοπικό Κέντρο
Local Centre

Πολυκατοικίες Δρομολογήσεως

Θέσεις για τη στάθμευση αυτοκινήτων

Όριο 100 μέτρων

Όριο λοιπών οδών δόμησης

Όριο τομέα αριθμησης οικοδομικών τετραγώνων

1 Τομείς αριθμησης οικοδομικών τετραγώνων

Όριο Προστατευόμενου Οικισμού Αναγκαστικής Απαλλοτριώσεως

Όριο Περιοχής Προστασίας στο Φυσικό Περιβάλλον

Κοίτες Ρεμάτων
Degree of Protection

ΑΠ Αναλυτική Προστασία
Analytic Protection

ΜΠ Μερική Προστασία
Partial Protection

Προστατευόμενο και Κηρυγμένο Μνημείο
Monument Protected and Declared

Δ Προστατευόμενο και Κηρυγμένο Διατηρητέο Διατηρητέο
Protected and Declared Preservable Preservable

Προστατευόμενο και Κηρυγμένο Παραδοσιακό Διατηρητέο
Protected and Declared Traditional Preservable

Ανθρώπινο Περιβάλλον
Degree of Protection

ΑΠ Αναλυτική Προστασία
Analytic Protection

Π Πολεοδομικής Ανάπτυξης

Γ Γεωλογικής

Α Αεροδρομίου

Ο.Τ.Α. Α.Ε.

I

ΖΕΚΕ

ΖΕΟ

ΖΕΚ

ΖΕΠ

ΖΑΑ

ΖΚΟ

ΖΑΕ

ΠΟΛΕΟΔΟΜΙΚΗ ΜΕΛΕΤΗ ΑΝΑΘΕΩΡΗΣΗΣ

ΗΜΕΡΟΜΗΝΙΑ ΦΩΤΟΛΗΨΙΑΣ

ΟΜΑΔΑ ΜΕΛΕΤΗΣ

Α. ΤΣΟΥΚΑΣ αρχιτ. πολεοδόμος
Ι. ΑΓΓΕΛΙΑΣ αρχιτ. πολεοδόμος
Β. ΓΚΟΥΑΓΚΟΥΝΤΙΝΑΣ τοπογράφος
Α. ΣΑΜΑΙΑΣ αρχιτ. μηχανικός
Α. ΑΔΡΙΑΣ μηχανολόγος μηχ.

ΔΙΑΝΟΜΗ ΠΙΝΑΚΙΔΩΝ

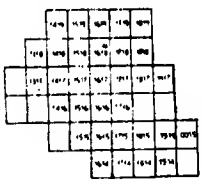

ΠΟΛΕΟΔΟΜΙΚΗ ΟΡΓΑΝΩΣΗ

ΚΑΡΤΑ **Π_2.1**

ΡΥΜΟΤΟΜΙΚΟ ΣΧΕΔΙΟ

ΚΛΙΜΑΚΑ 1:1.000	ΔΗΜΟΣ ΚΑΛΑΜΑΡΙΑΣ
ΙΟΥΝΙΟΣ 1989	ΝΟΜΟΣ ΘΕΣΣΑΛΟΝΙΚΗΣ

ΥΠΟΥΡΓΕΙΟ ΠΕΡΙΒΑΛΛΟΝΤΟΣ ΧΩΡΟΤΑ�ξΙΑΣ & ΔΗΜΟΣ ΕΡΓΩΝ
ΔΙΕΥΘΥΝΣΗ ΧΑΡΤΟΓΡΑΦΗΣΕΩΝ

ΤΟΠΟΓΡΑΦΙΚΟ ΔΙΑΓΡΑΜΜΑ

ΚΔ 0760
1:1614

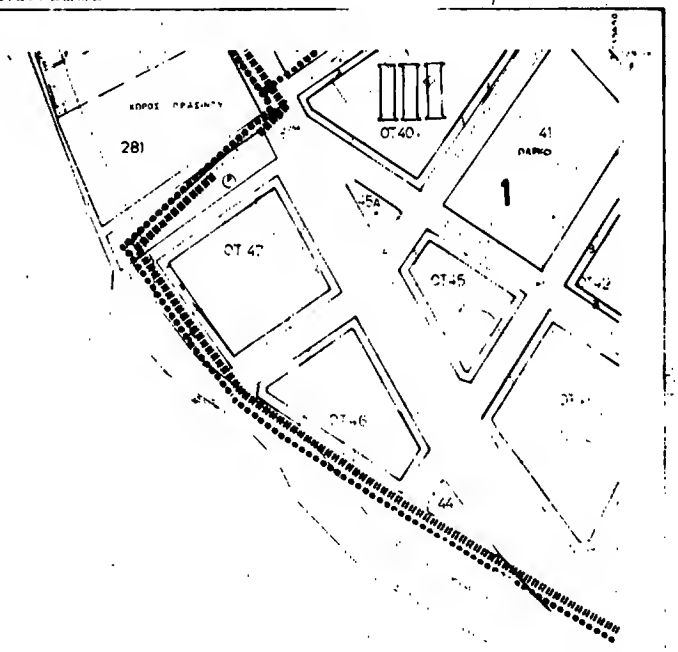

ΚΛΙΜΑΚΑ 1:1000

Υ.ΠΕ.ΧΩ.Δ.Ε

Ε.Π.Α. 82-84

Υ ΟΜΝΗΜΑ

Τοπικό Κέντρο
Local Centre

Θέσεις για τη στάθμευση αυτοκινήτων

Όριο Κ.Φ. χωρίου

ΠΟΛΕΟΔΟΜΙΚΗ ΜΕΛΕΤΗ ΑΝΑΘΕΩΡΗΣΗΣ

ΗΜΕΡΟΜΗΝΙΑ ΦΩΤΟΛΗΨΙΑΣ

ΟΜΑΔΑ ΜΕΛΕΤΗΣ

Α. ΤΣΟΥΚΑΣ αρχιτ. πολεοδόμος
Ι. ΑΓΓΕΛΙΔΗΣ αρχιτ. πολεοδόμος
Β. ΓΚΟΥΑΓΚΟΥΝΤΙΝΑΣ τοπογράφος
Α. ΣΑΜΑΙΔΗΣ αρχιτ. μηχανικός
Α. ΑΔΡΙΑΣ μηχανολόγος ΜΠΧ.

ΔΙΑΝΟΜΗ ΠΙΝΑΚΙΔΩΝ

ΠΟΛΕΟΔΟΜΙΚΗ ΟΡΓΑΝΩΣΗ

ΚΑΡΤΑ

Π_2.1

ΡΥΜΟΤΟΜΙΚΟ ΣΧΕΔΙΟ

ΚΛΙΜΑΚΑ 1 : 00

ΔΗΜΟΣ ΚΑΛΑΜΑΡΙΑΣ

ΝΟΜΟΣ ΘΕΣΣΑΛΟΝΙΚΗΣ

ΥΠΟΥΡΓΕΙΟ ΧΩΡ/ΞΙΑΣ ΟΙΚΙΣΜΟΥ & ΠΕΡ/ΝΤΟΣ
ΔΙΕΥΘΥΝΣΗ ΧΑΡΤΟΓΡΑΦΗΣΕΩΝ

ΤΟΠΟΓΡΑΦΙΚΟ ΔΙΑΓΡΑΜΜΑ

ΚΔ 0760

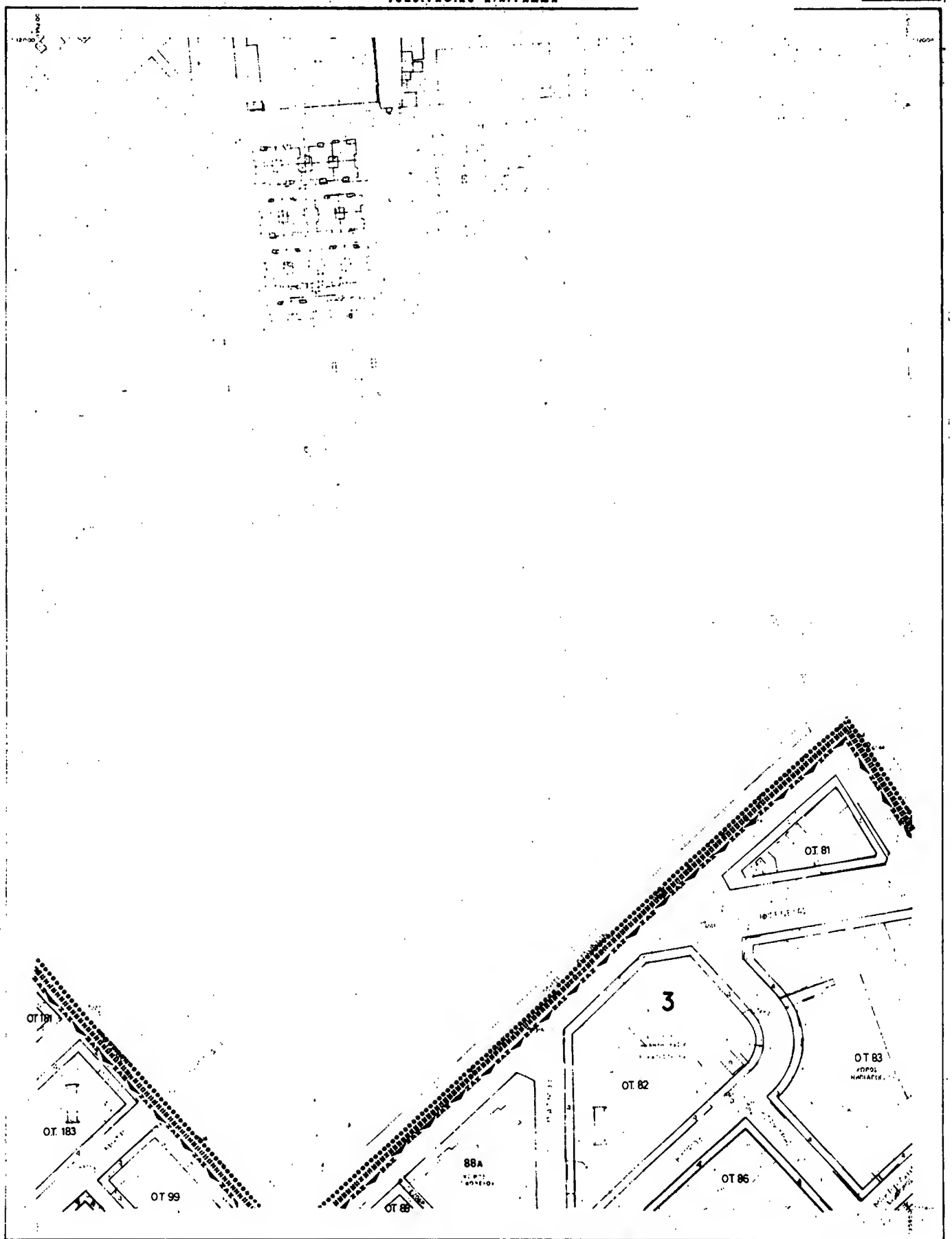

Datum
Γεωδαιτικό Μητρώο προβολή 3°
Κεντρικός μεσημβρινός 21°
Ο περιγραφικός πίνακας του διαγράμματος
η προβολή HATT του κεντρου φυλλου
φ = 38° 45' και λ = 20° 45' απο Αθηνα

ΚΛΙΜΑΚΑ 1:1.000

Η διόρθωση και συμπλήρωση των ΦΓΤ ξεκινησαν ... με επιγειες μετρησεις απο την ΤΕΧΝΙΚΗ ΥΠΗΡΕΣΙΑ του ΔΗΜΟΥ ΚΑΛΑΜΑΡΙΑΣ

ΝΟΜΟΣ	ΘΕΣΣΑΛΟΝΙΚΗΣ
ΠΕΡΙΟΧΗ	ΚΑΛΑΜΑΡΙΑΣ
Μέθοδος συντάξεως	Φωτογρ...
Φωτοληψία	29/9/1982
Χρόνος συντάξεως	1984 1985 1984

Υ.ΠΕ.ΧΩ.Δ.Ε

Ε.Π.Α. 82-84

ΥΠΟΜΝΗΜΑ

Ορια Κατοικιας Περιοχης
Demarc. Limit of Area Residential

Ρυμοτομικη Γραμμη (προαιρνη)
Street Line (green)

Οικοδομικη Γραμμη (κοκκινη)
Building Line (red)

Στοα
Arcade

Ιδιωτικος Χωρος
Private Open Space

Κατοικια Κατοικιας
Residence

Γενικη Κατοικια Β
Mixed Residence

Τοπικο Κεντρο
Local Centre

Πολυκατοικιες Δημοτικη Κατοικια

Ορος Υψους
Height Limit

Ορια τομεα ορισμενης οικοδομικης κατασταση
Τομος ορισμενης οικοδομικης Τετραγωνου

Θεσεις για τη στασιμοτητα αυτοκινητων

Ορια ΚΟ χωρου

ΝΟΜΑΡΧΙΑ ΘΕΣΣΑΛΟΝΙΚΗΣ
ΔΙΕΥΘΥΝΣΗ ΠΟΛΕΟΔΟΜΙΑΣ
ΤΜΗΜΑ ΠΟΛΕΩΣ ΜΕΛΕΤΩΝ

Αριθμος 9356/1531/Μ

ΜΑΡΙΑ ΜΠΑΡΗ
ΔΙΚΗΓΟΡΟΣ Α' βαθμου

ΠΟΛΕΟΔΟΜΙΚΗ ΜΕΛΕΤΗ ΑΝΑΘΕΩΡΗΣΗΣ

ΗΜΕΡΟΜΗΝΙΑ ΦΩΤΟΑΝΗΨΕΩΣ

ΟΜΑΔΑ ΜΕΛΕΤΗΣ

Α ΤΣΟΥΛΑΣ αρχιτ πολεοδομος
ΑΓΓΕΛΙΔΗΣ αρχιτ πολεοδομος
Β ΓΚΟΥΑΓΚΟΥΝΤΙΝΑΣ τοπογραφος
Α ΣΑΜΑΙΔΗΣ αρχιτ μηχανικος
Α ΑΔΡΙΑΣ μηχανολογος μηχ

ΔΙΑΝΟΜΗ ΠΙΝΑΚΙΔΩΝ

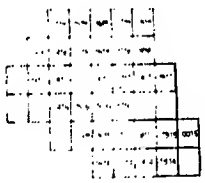

ΠΟΛΕΟΔΟΜΙΚΗ ΟΡΓΑΝΩΣΗ

ΧΑΡΤΗΣ

Π_2.1

ΡΥΜΟΤΟΜΙΚΟ ΣΧΕΔΙΟ

ΚΛΙΜΑΚΑ 1 : 1000

ΙΟΥΝΙΟΣ 1989

ΔΗΜΟΣ ΚΑΛΑΜΑΡΙΑΣ

ΝΟΜΟΣ ΘΕΣΣΑΛΟΝΙΚΗΣ

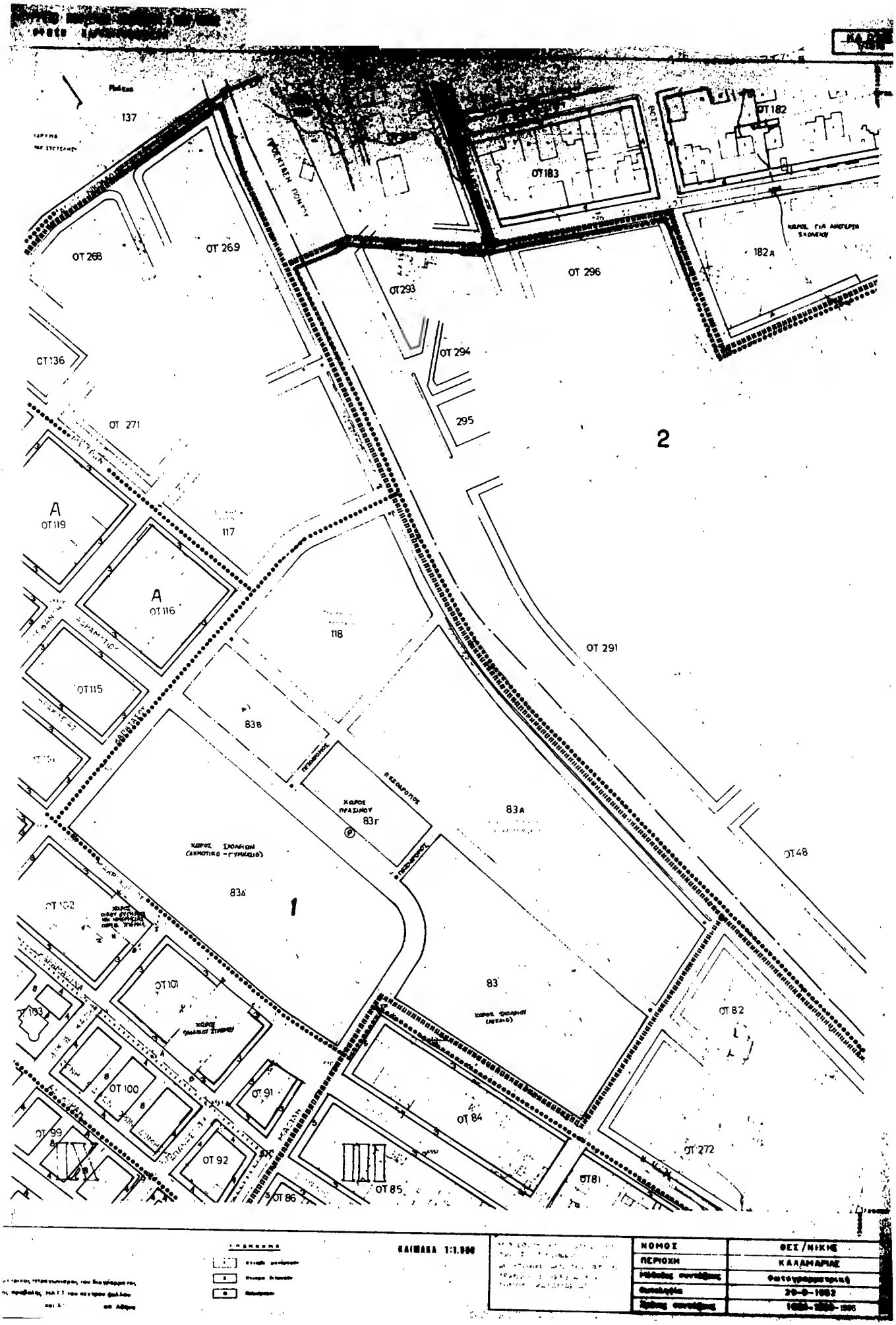
137
ΟΤ 268
ΟΤ 269
ΟΤ 136
ΟΤ 271
ΟΤ 293
ΟΤ 294
295
ΟΤ 296
ΟΤ 183
ΟΤ 182
182Α
2
Α
ΟΤ 119
117
Α
ΟΤ 116
118
ΟΤ 115
ΟΤ 291
83Β
83Γ
83Α
ΟΤ 48
83Α
1
ΟΤ 102
ΟΤ 101
83
ΟΤ 82
ΟΤ 100
ΟΤ 91
ΟΤ 84
ΟΤ 99
ΟΤ 92
ΟΤ 272
ΟΤ 81
ΟΤ 85
ΟΤ 86
ΚΛΙΜΑΚΑ 1:1.000
ΝΟΜΟΣ
ΘΕΣ/ΝΙΚΗΣ
ΠΕΡΙΟΧΗ
ΚΑΛΑΜΑΡΙΑΣ

Υ.ΠΕ.ΧΩ.Δ.Ε

Ε.Π.Α. 82-84

ΥΠΟΜΝΗΜΑ

Ορίο Πολεοδομικής Ενότητας - Γειτονιάς
City Planning Unit Neighborhood Boundary

Ορίο Κεντρικής Περιοχής
Central Area Boundary

Ορίο Πυκνοδομημένης Περιοχής
Densely Built-up Area Boundary

Ρυμοτομική Γραμμή (πράσινη)
Street Line (green)

Οικοδομική Γραμμή (κόκκινη)
Building Line (red)

Στοά
Arcade

Ιδιωτικός Χώρος για κοινή χρήση
Private Open Space in common use

Καταργούμενη Ρυμοτομική ή Οικοδομική Γραμμή
Abolished Street or Building Line

Κατοικία
Residential

Γενική Κατοικία Β
Mixed Residential

Τοπικό Κέντρο
Local Centre

Ορίο λόξεων οριζόντων δόμησης

Ορίο τομέα αρίθμησης οικοδομικών τετραγώνων

Τομέας αρίθμησης οικοδομικών τετραγώνων

Ορίο Πρότυπης ή για Κοινής Αξιοποίησης
Boundary of Archaeological site protected by law

Ορίο προστατευόμενου για κοινής ωφελείας
Boundary of Traditional or Protected Building Place

Ορίο Περιοχής Προστατευόμενης από Ιδιωτικές Φυσικές
Boundary of Place Protected by Special Natural

Βαθμός Προστασίας
Degree of Protection

Απόλυτη Προστασία
Absolute Protection

Μερική Προστασία
Partial Protection

Προστατευόμενο για Κοινής Αξίας Μνημείο
Monument Protected in the Common

Προστατευόμενο για Κοινής Διατηρητέο
Common Protected to be Conserved

Προστατευόμενο για Κοινής Παραδοσιακό
Traditional Common Protected

Βαθμός Προστασίας
Degree of Protection

Απόλυτη Προστασία
Absolute Protection

Ζώνη Σ.Κ.Ζ.

Ζώνη Σ.Κ.Ο.

Ζώνη Σ.Κ.Κ.

Ζώνη Σ.Β.Π.

Ζώνη Σ.Α.Α.

Ζώνη Σ.Κ.Ο.

Ζώνη Σ.Α.Σ.

ΝΟΜΑΡΧΙΑ ΘΕΣΣΑΛΟΝΙΚΗΣ
ΔΙΕΥΘΥΝΣΗ ΠΟΛΕΟΔΟΜΙΑΣ
ΤΜΗΜΑ ΠΟΛΛΩΝ ΜΕΛΕΤΩΝ

Συνοδεύει την ΔΠΠΜ 39356/1131/ΠΟ
Νομαρχ. Οικοδομικής Διαλειτουργικότητας
Πολ. Δικαίου Π.Μ.Σ. Πολ. Σχέδιο Καλαμαριάς
Υ. Εγκαταστάσεις

Ο ΔΙΕΥΘΥΝΤΗΣ
ΜΑΡΙΑ ΜΠΑΡΗ
ΑΡΧΙΤΕΚΤΟΝΑΣ ΜΕ Α' ΒΑΘΜΟ

ΠΟΛΕΟΔΟΜΙΚΗ ΜΕΛΕΤΗ ΑΝΑΘΕΩΡΗΣΗΣ

ΗΜΕΡΟΜΗΝΙΑ ΦΩΤΟΛΗΨΙΑΣ

ΟΜΑΔΑ ΜΕΛΕΤΗΣ

Α. ΤΣΟΥΚΑΣ αρχιτ. πολεοδόμος
Ι. ΑΓΓΕΛΙΔΗΣ αρχιτ. πολεοδόμος
Θ. ΓΚΟΥΛΓΚΟΥΝΤΙΝΑΣ τοπογράφος
Α. ΣΑΜΑΙΔΗΣ αρχιτ. μηχανικός
Α. ΑΔΡΙΑΣ μηχανολόγος μηχ.

ΔΙΑΝΟΜΗ ΠΙΝΑΚΙΔΩΝ

ΠΟΛΕΟΔΟΜΙΚΗ ΟΡΓΑΝΩΣΗ

ΧΑΡΤΗΣ **Π_2.1** ΡΥΜΟΤΟΜΙΚΟ ΣΧΕΔΙΟ

ΚΛΙΜΑΚΑ 1 : 1000		ΔΗΜΟΣ	ΚΑΛΑΜΑΡΙΑΣ
ΙΟΥΝΙΟΣ	1989	ΝΟΜΟΣ	ΘΕΣΣΑΛΟΝΙΚΗΣ

ΤΟΠΟΓΡΑΦΙΚΟ ΔΙΑΓΡΑΜΜΑ

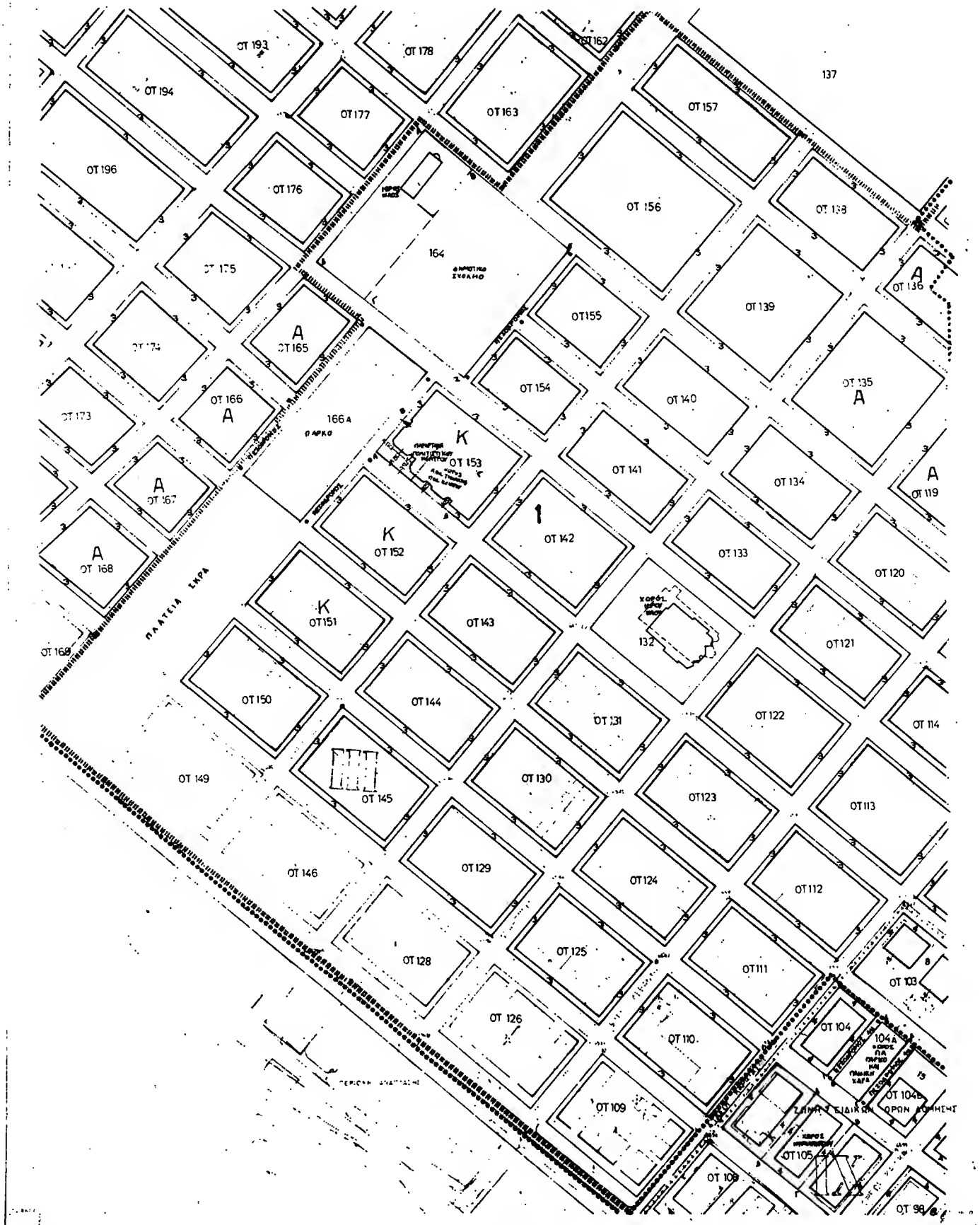

ΚΛΙΜΑΚΑ 1:1.000

Η διόρθωση και συμπλήρωση των 6/1 διαγραμμάτων έγινε με επιγείες μετρήσεις από την ΤΕΧΝΙΚΗ ΥΠΗΡΕΣΙΑ του ΔΗΜΟΥ ΚΑΛΑΜΑΡΙΑΣ	ΝΟΜΟΣ ΠΕΡΙΟΧΗ Μέθοδος συντάξεως Φωτόλυψη Χρόνος συντάξεως	ΘΕΣΣΑΛΟΝΙΚΗ ΚΑΛΑΜΑΡΙΑΣ Φωτογραμμετρική 29-9-1982 1984-1985

Υ.ΠΕ.ΧΩ.Δ.Ε

Ε.Π.Α. 82-84

ΥΠΟΜΝΗΜΑ

Ο Δ Η Γ Ο Σ

ΝΟΜΑΡΧΙΑ ΘΕΣΣΑΛΟΝΙΚΗΣ
ΔΙΕΥΘΥΝΣΗ ΠΟΛΕΟΔΟΜΙΑΣ
ΤΜΗΜΑ ΠΟΛΕΩΝ ΜΕΛΕΤΩΝ

Συνοδεύει την ΔΠ/ΠΜΧ 5936/1331/902/2.1.199 Απόφαση
Νομάρχη Θεσσαλονίκης ΑΝΑΕΚΡΙΣΗ ΠΛΗΘΟΠΟ...
ΤΟ ΘΕΩΡΟ ΧΩΡΟΥ ΤΗ ΟΝΟΜΟ ΚΑΛΑΜΑΡΙΑΣ...
Α. ΦΕΣΣΑΛΟΝΙΚΗ .....

Θεσσαλονίκη 2 Σεπτεμβρίου 199 Λ
Ο ΔΙΕΥΘΥΝΤΗΣ

ΜΑΡΙΑ ΜΠΑΡΗ
ΑΡΧΙΤΕΚΤΟΝΑ ΜΕ Α' ...

ΠΟΛΕΟΔΟΜΙΚΗ ΜΕΛΕΤΗ ΑΝΑΘΕΩΡΗΣΗΣ

ΗΜΕΡΟΜΗΝΙΑ ΦΩΤΟΛΗΨΙΑΣ

ΟΜΑΔΑ ΜΕΛΕΤΗΣ

Α. ΤΣΟΥΚΑΣ αρχιτ. πολεοδόμος
Ι. ΑΓΓΕΛΙΑΝΗΣ αρχιτ. πολεοδόμος
Β ΓΚΟΥΑΓΚΟΥΝΤΙΝΑΣ τοπογράφος
Α. ΣΑΜΑΙΑΝΗΣ αρχιτ. μηχανικός
Α. ΑΔΡΙΑΣ μηχανολόγος μηχ.

ΔΙΑΝΟΜΗ ΠΙΝΑΚΙΔΩΝ

ΠΟΛΕΟΔΟΜΙΚΗ ΟΡΓΑΝΩΣΗ

ΧΑΡΤΗΣ **Π_2.1**

ΡΥΜΟΤΟΜΙΚΟ ΣΧΕΔΙΟ

ΚΑΪΜΑΚΑ 1 : 1.000

ΙΟΥΝΙΟΣ 1990

ΔΗΜΟΣ ΚΑΛΑΜΑΡΙΑΣ

ΝΟΜΟΣ ΘΕΣΣΑΛΟΝΙΚΗΣ

ΕΘΝΙΚΟ ΤΥΠΟΓΡΑΦΕΙΟ

Εκδίδει την ΕΦΗΜΕΡΙΔΑ ΤΗΣ ΚΥΒΕΡΝΗΣΕΩΣ από το 1833

Διεύθυνση : Καποδιστρίου 34 Ταχ. Κώδικας: 104 32 TELEX : 22.3211 YPET GR	Οι Υπηρεσίες του **ΕΘΝΙΚΟΥ ΤΥΠΟΓΡΑΦΕΙΟΥ** λειτουργούν καθημερινά από **8.00'** έως **13.30'**

ΧΡΗΣΙΜΕΣ ΠΛΗΡΟΦΟΡΙΕΣ

* Πώληση ΦΕΚ όλων των Τευχών Καποδιστρίου 25 τηλ.: 52.39.762
* ΒΙΒΛΙΟΘΗΚΗ: Σολωμού 51 τηλ.: 52.48.188
* Για φωτοαντίγραφα παλαιών τευχών στην οδό Σολωμού 51 τηλ.: 52.48.141
* Τμήμα πληροφόρησης: Για τα δημοσιεύματα των ΦΕΚ τηλ.: 52.25.713 – 52.49.547

* Οδηγίες για δημοσιεύματα Ανωνύμων Εταιρειών και ΕΠΕ τηλ.: 52.48.785
  Πληροφορίες για δημοσιεύματα Ανωνύμων Εταιρειών και ΕΠΕ τηλ.: 52.25.761

* Αποστολή ΦΕΚ στην επαρχία με καταβολή της αξίας του δια μέσου Δημοσίου Ταμείου Για πληροφορίες: τηλ.: 52.48.320

Τιμές κατά τεύχος της ΕΦΗΜΕΡΙΔΑΣ ΤΗΣ ΚΥΒΕΡΝΗΣΕΩΣ:

Κάθε τεύχος μέχρι 8 σελίδες δρχ. 50. Από 9 σελίδες μέχρι 16 δρχ. 80, από 17 έως 24 δρχ. 100

Από 25 σελίδες και πάνω η τιμή πώλησης κάθε φύλλου (8σέλιδου ή μέρους αυτού) αυξάνεται κατά 30 δρχ.

Μπορείτε να γίνετε συνδρομητής για όποιο τεύχος θέλετε. Θα σας αποστέλλεται με το Ταχυδρομείο.

ΕΤΗΣΙΕΣ ΣΥΝΔΡΟΜΕΣ

Κωδικός αριθ. κατάθεσης στο Δημόσιο Ταμείο 2531			Κωδικός αριθ. κατάθεσης στο Δημόσιο Ταμείο 3512	
Η ετήσια συνδρομή είναι:			Ποσοστό 5% υπέρ του Ταμείου Αλληλοβοηθείας του Προσωπικού (ΤΑΠΕΤ)	
α) Για το Τεύχος Α'	Δρχ.	10.000	Δρχ.	500
β) » » » Β'	»	19.000	»	950
γ) » » » Γ'	»	6.000	»	300
δ) » » » Δ'	»	18.000	»	900
ε) » » » Αναπτυξιακών Πράξεων	»	12.000	»	600
στ) » » » Ν.Π.Δ.Δ.	»	6.000	»	300
ζ) » » » ΠΑΡΑΡΤΗΜΑ	»	3.000	»	150
η) » » » Δελτ. Εμπ.& Βιομ. Ιδ.	»	6.000	»	300
θ) » » » Αν. Ειδικού Δικαστηρίου	»	1.500	»	75
ι) » » » Α.Ε. & Ε.Π.Ε.	»	40.000	»	2.000
ια) Για όλα τα Τεύχη	»	85.000	»	4.250

Πληροφορίες: τηλ. 52.48.320

ΑΠΟ ΤΟ ΕΘΝΙΚΟ ΤΥΠΟΓΡΑΦΕΙΟ